

ZARZĄDZENIE NR 201/2026
BURMISTRZA IZBICY KUJAWSKIEJ
z dnia 7 kwietnia 2026 r.

w sprawie przyjęcia *Analizy zagrożeń, w tym identyfikacji miejsc, w których występuje zagrożenie dla bezpieczeństwa osób wykorzystujących obszar wodny do pływania, kąpania się, uprawiania sportu lub rekreacji. Gmina Izbica Kujawska*

Na podstawie art. 7 ust.1 pkt 14 ustawy z dnia 8 marca 1990 roku o samorządzie gminnym (tekst jednolity Dz. U. 2025 r. poz. 1153 z późn. zm.) oraz art. 4 ust.1 ustawy z dnia 18 sierpnia 2011 roku o bezpieczeństwie osób przebywających na obszarach wodnych (tekst jednolity Dz. U. 2023 r. poz. 714) zarządza się, co następuje:

§ 1. Przyjmuje się *Analizę zagrożeń, w tym identyfikacji miejsc, w których występuje zagrożenie dla bezpieczeństwa osób wykorzystujących obszar wodny do pływania, kąpania się, uprawiania sportu lub rekreacji. Gmina Izbica Kujawska*, stanowiącą załącznik nr 1 niniejszego zarządzenia.


§ 2. Zarządzenie wchodzi w życie z dniem podpisania.

BURMISTRZ

Marek Dorabiała

**ANALIZA ZAGROŻEŃ W TYM IDENTYFIKACJA MIEJSC,
W KTÓRYCH WYSTĘPUJE ZAGROŻENIE DLA BEZPIECZEŃSTWA OSÓB
WYKORZYSTUJĄCYCH OBSZAR WODNY DO PŁYWANIA,
KĄPANIA SIĘ I UPRAWIANIA SPORTU LUB REKREACJI**

GMINA IZBICA KUJAWSKA



Zatwierdzam:

BURMISTRZ
Marek Dorabiata
mgr Marek Dorabiata

07.04.2026 r.

IZBICA KUJAWSKA 2026

SPIS TREŚCI

| | |
|--|----|
| 1. Spis treści | 2 |
| 2. Wstęp | 3 |
| 3. Jezioro Dłusko-Modzerowskie..... | 5 |
| 4. Jezioro Karaśnia | 12 |
| 5. Jezioro Chotelskie | 13 |
| 6. Jezioro Wólka Komorowska | 14 |
| 7. Jezioro Niemiec | 15 |
| 8. Rzeka Noteć | 16 |
| 9. Rzeka Niwka | 17 |
| 10. Kanał Folusz | 18 |
| 11. Kanał Pasięka-Karaśnia..... | 19 |
| 12. Miejski staw strażacki u zbiegu ulic Nowomiejskiej i Kościelnej..... | 20 |
| 13. Stawy prywatne – rybne..... | 21 |
| 14. Zagrożenia dla osób przebywających na obszarach wodnych znajdujących się na terenie gminy i miasta Izbica Kujawska | 21 |
| 15. Podsumowanie | 22 |
| 16. Telefony alarmowe..... | 24 |

WSTĘP

Gmina i miasto Izbica Kujawska leżą na skraju województwa kujawsko-pomorskiego, w powiecie włocławskim. Miasto usytuowane jest przy drodze nr 270 z Włocławka do Koła, w odległości 37 km od siedziby powiatu. Do Bydgoszczy, miasta wojewódzkiego, odległość wynosi 120 km, do Warszawy 190 km, do Łodzi 100 km, do Poznania 150 km. Gmina Izbica Kujawska ma charakter rolniczy i jest podzielona na 34 sołectwa.

Pod względem fizyczno-geograficznym gmina położona jest na obszarze Pojezierza Kujawskiego. Ukształtowanie powierzchni określają liczne wzniesienia i formy rynnowe, będące efektem zlodowacenia. Ciekawa rzeźba terenu oraz obecność kilku jezior stanowią tu istotne walory krajobrazowe.

Celem niniejszego opracowania jest analiza zagrożeń dla osób przebywających na obszarach wodnych, w tym identyfikacja miejsc, w których występuje zagrożenie dla bezpieczeństwa osób wykorzystujących obszar wodny do pływania, kąpienia się, uprawiania sportu lub rekreacji. Sporządzenie analizy wymagane jest przepisami ustawy z dnia 20 lipca 2017 r. prawo wodne oraz Rozporządzenie Ministra Zdrowia z dnia 21 grudnia 2018 r. w sprawie ewidencji oraz sposobu oznakowania kąpielisk i miejsc okazjonalnie wykorzystywanych do kąpieli. Niniejsza analiza zagrożeń na obszarach wodnych jest dokumentem, który powstał w wyniku przeprowadzenia oględzin i zidentyfikowaniu miejsc potencjalnie niebezpiecznych dla zdrowia i życia ludzi. Ponadto przedmiotowa analiza ma na celu uświadomienie osobom wykorzystującym obszar wodny do pływania, kąpienia się, uprawiania sportu lub rekreacji o panujących zagrożeniach w obrębie obszarów wodnych oraz o obowiązku przestrzegania znaków. Przestrzeganie przez turystów i mieszkańców obowiązków zakazu może ocalić przed nieszczęśliwymi wypadkami. Kąpiel w miejscach niestrzeżonych, niedozwolonych i nieoznakowanych może prowadzić do tragedii.

Analiza zagrożeń została wykonana – zgodnie z treścią **Zarządzenia Nr 582/2023 Burmistrza Izbicy Kujawskiej z dnia 31 października 2023 r.** – komisyjnie, z udziałem funkcjonariusza Posterunku Policji w Izbicy Kujawskiej, młodszego aspiranta **Artura Markiewicza**, przedstawiciela Włocławskiego Wodnego Ochotniczego Pogotowia Ratunkowego **Sławomira Mularskiego** oraz przedstawicieli Urzędu Miejskiego w Izbicy Kujawskiej – **Kazimierza Węgierskiego**, inspektora ds. obronnych i wojskowych, członka Ochotniczej Straży Pożarnej w Izbicy Kujawskiej, **Marka Kosteckiego** – inspektora ds. gospodarki wodnej i ochrony środowiska oraz **Przemysława Nowickiego** – inspektora ds. archiwum, oświaty, kultury, sportu i zdrowia (przewodniczącego Komisji).

Miejsca te zostały poddane oględzinom przez Komisję w dniach: 31 października 2023 r., 20 marca 2024 r., 22 maja 2025 r. i 26 marca 2026 r., w celu całorocznej oceny stanu zagrożenia dla bezpieczeństwa osób wykorzystujących akwenty wodne na terenie gminy i miasta Izbica Kujawska. Na tej podstawie do każdego zidentyfikowanego miejsca niebezpiecznego sporządzono charakterystykę terenu z opisem stanu istniejącego oraz wnioski. Ocena zagrożeń będzie pomocna dla podmiotów zajmujących się ratownictwem wodnym do podejmowania stosownych działań o charakterze prewencyjnym.

3. Jezioro Dłusko-Modzerowskie

GPS: 52°21'27,8"N 18°45'37,2"E

Jezioro Dłusko-Modzerowskie stanowi największą atrakcję przyrodniczą gminy Izbica Kujawska. Ma ono powierzchnię 246,21 ha i długość 5,4 km, szerokość 100-750 m. Maksymalna głębokość wynosi ok. 8,1 m. Brzegi środkowej części jeziora (tzw. półwysep Widły) porasta mieszany las. W związku z występującymi walorami przyrodniczo-krajobrazowymi obszar został objęty obszarem chronionego krajobrazu (uchwała nr X/245/15 Sejmiku Województwa Kujawsko-Pomorskiego z dnia 24 sierpnia 2015 r. w sprawie Obszaru Chronionego Krajobrazu Jezioro Modzerowskie. Na terenie lasu, na półwyspie Widły, utworzono formę ochrony gatunkowej zwierząt, tj. Strefę ochrony ostoi, miejsca rozrodu lub regularnego przebywania, ustanowioną dla bielika. Jezioro należy do własności Skarbu Państwa, natomiast Państwowe Gospodarstwo Wodne Wody Polskie gospodaruje jego obszarem wodnym.

a) Plaża miejska.

Opis stanu istniejącego:

Zespół pomostów rekreacyjno-wypoczynkowych w miejscowości Długie, znajdujący się w lustrze wody (działka nr 276), składa się z następujących elementów: pomost nr 1 (skrzydło prawe), pomost nr 2 (skrzydło lewe), pomost nr 3 (łącznik), pomost nr 4 (pomost wypoczynkowy). Właścicielem zespołu pomostów rekreacyjno-wypoczynkowych jest Gmina Izbica Kujawska. Teren na którym znajdują się pomosty, nie jest kąpieliskiem ani miejscem wykorzystanym do kąpieli w myśl przepisów ustawy z dnia 18 lipca 2001 r. Prawo wodne. Na terenie działki, do której przylegają pomosty (lustro wody), obowiązuje bezwzględny zakaz kąpieli. Pomosty w Długim służą jedynie do rekreacji i wypoczynku, tzn. mogą służyć jako punkt widokowy do obserwacji fauny i flory wokół zbiornika jeziora oraz jako miejsce do korzystania z tzw. kąpieli słonecznych (opalania), czy spacerów. Pomosty można wykorzystywać także jako bazę do uprawiania sportów wodnych. Do pomostów można cumować jednostki pływające, takie jak jachty, łódzie, kajaki, pontony, rowery wodne i inne. Na pomostach nie zabrania się uprawiania wędkarstwa i innych form rybołówstwa. Zabrania się uprawiania sportów łowieckich.



Obecnie zespół pomostów rekreacyjno-wypoczynkowych w miejscowości Długie przechodzi gruntowny remont i konserwację.



Wnioski:

Niewłaściwe użytkowanie zespołu pomostów rekreacyjno-wypoczynkowych stwarza realne niebezpieczeństwo poważnego uszczerbku na zdrowiu lub trwałego kalectwa dla skaczących z pomostu. Po remoncie i konserwacji pomostów należy wstawić na plażę znak: „Zakaz kąpeli”.

b) Niestrzeżona plaża – Pole namiotowe „U Mundka” w Długiem.



Opis stanu istniejącego:

Zejscie na plażę zastawione jest bramą, widoczny znak z napisem: „Kąpielisko niestrzeżone”. Teren plaży jest piaszczysty, brzegi po części zarośnięte trawą. Kąpielisko wyposażone jest dwa pomosty kąpielowe (jeden przechodzi obecnie gruntowny remont).



Wnioski:

Komisja stwierdziła, że teren plaży nie jest niebezpieczny dla ludzi do pływania i kąpieli.

c) Niestrzeżona plaża – Ośrodek Wypoczynkowy Gaj w Gaju Stolarskim



Opis stanu istniejącego:

Zejście na plażę zastawione jest bramą. Teren plaży jest piaszczysty, brzegi po części zarośnięte trawą. Nie ma kąpieliska. Obiekt wyposażony w zespół pomostów rekreacyjno-wypoczynkowych.



Wnioski:

Komisja stwierdziła, że teren plaży jest bezpieczny dla osób wypoczywających na terenie ośrodka i niezajmujących kąpiel.

d) Dwie dzikie plaże na tzw. Cyplu, na tzw. półwyspie Widły, na terenie „Strefy ochrony ostoi, miejsca rozrodu lub regularnego przebywania, ustanowionej dla bielika”.



Opis stanu istniejącego:

Dawne dzikie plaże z czasów letnich obozów harcerskich hufca ZHP w Izbicy Kujawskiej i wypoczynku letniego, organizowanego przez Urząd Miejski w Izbicy Kujawskiej: „Radość bez alkoholu. Wakacje bez ryzyka”. Miejsca te również służyły jako stanowiska wędkarskie podczas zawodów wędkarskich koła Polskiego Związku Wędkarskiego w Izbicy Kujawskiej.

Wnioski:

Komisja stwierdziła, że teren badanych dzikich plaż z brzegami jeziora w większości porośniętymi trzciną, był zdecydowanie w przeszłości wykorzystywany do połowu ryb, niemniej z chwilą utworzenia „Strefy ochrony ostoi, miejsca rozrodu lub regularnego przebywania, ustanowionej dla bielika”, będącej pod nadzorem Nadleśnictwa Koło w Gaju, miejsca te zostały objęte szczególną ochroną. Dodatkowo też uznała, że dla osób nieodpowiedzialnych i nierespektujących przepisów ochrony przyrody na terenie Nadleśnictwa Koło, obszar ten – traktowany jako kąpielisko – może stać się zagrożeniem dla ich bezpieczeństwa. W związku z powyższym, Komisja proponuje wstawić na terenie tzw. Cypla dwa znaki z napisem: „Zakaz kąpeli”.

e) Dzika plaża od strony drogi Modzerowo-Psary



Opis stanu istniejącego:

Brzegi porośnięte są trzcina i pałąką. Trudno dostępne. Teren zdecydowanie nadający się i wykorzystywany do połowu ryb.

Wniosek:

Akwen wodny nie stanowi obiektu rekreacyjnego.

4. Jezioro Karaśnia.

GPS : 52°23'39"N 18°52'42"E



Opis stanu istniejącego:

Wody jeziora położone w okolicach wsi Błenna, Śmiety i Dębianki w odległości ok. 10 km od Izbicy Kujawskiej. Powierzchnia jeziora wynosi 46 ha. Maksymalna głębokość wynosi ok. 5,7 m. Wody akwenu nie są zagrożone zanieczyszczeniem i mieszczą się w III klasie czystości. Brzegi porośnięte są trzcina, pałką i tatarakiem, niekiedy trudno dostępne. Jezioro należy do własności Skarbu Państwa, natomiast Państwowe Gospodarstwo Wodne Wody Polskie gospodaruje jego obszarem wodnym.

Wniosek:

Akwen wodny nie stanowi obiektu rekreacyjnego.

5. Jezioro Chotelskie.

GPS: 52°24'22"N 18°48'30"E



Opis stanu istniejącego:

Jeziro położone jest w rejonie wsi Chotel, w pobliżu wsi Komorowo oraz Kazanki, w odległości ok. 3 km od Izbicy Kujawskiej. Chotelskie jest jeziorem prywatnym o powierzchni 63,11 ha. Posiada trudno dostępne brzegi.

Wnioski:

Akwen wodny nie stanowi obiektu rekreacyjnego.

6. Jezioro Wólka Komorowska.

GPS: 52°23'20"N 18°45'48"E

Opis stanu istniejącego:

Jeziro położone jest w rejonie wsi Wólka Komorowska, w pobliżu wsi Długie oraz Tymień, w odległości ok. 3 km od Izbicy Kujawskiej. Jezioro posiada trudno dostępne brzegi. Maksymalna jego głębokość wynosi ok. 1,0 m. Praktycznie są dwa dojścia, jedno od strony wsi Długie z pomostem (teren prywatny), drugie od strony wsi Wólka Komorowska z pomostem przy którym kotwiczą łodzie wędkarskie. Brzegi porośnięte są wierzbą, trzciną, tatarakiem i pałąką wysokolistną. Jezioro Wólka Komorowska dzięki trudnemu dostępowi do wody stanowi naturalną ostoję wielu gatunków zwierząt i roślin. Jezioro należy do własności Skarbu Państwa (Starosta Włocławski – gospodaruje jego zasobem), natomiast Okręg Mazowiecki Polskiego Związku Wędkarskiego w Warszawie, do którego należy koło PZW w Izbicy Kujawskiej, ma je w użytkowaniu.

Wnioski:

Akwen wodny nie stanowi obiektu rekreacyjnego.

7. „Jezioro” Niemiec.



Opis stanu istniejącego:

Akwen wodny na terenie wsi Augustynowo, potocznie zwany jeziorem Niemiec. Własność prywatna. Powierzchnia działki na której się znajduje liczy sobie 27,51 ha, natomiast same akweny wodne: 0,15 i 0,09 ha. „Jezioro” posiada trudno dostępne brzegi porośnięte krzewami, w tym trzcina.

Wnioski:

Akwen wodny nie stanowi obiektu rekreacyjnego.

8. Rzeka Noteć.



Opis stanu istniejącego:

Ciek należący do Skarbu Państwa, pod nadzorem Państwowego Gospodarstwa Wodnego Wody Polskie, zarządu zlewni w Inowrocławiu.

Wnioski:

Ciek wodny nie stanowi obiektu rekreacyjnego.

9. Rzeka Niwka.



Opis stanu istniejącego:

Ciek należący do Skarbu Państwa, pod nadzorem Państwowego Gospodarstwa Wodnego Wody Polskie, zarządu zlewni we Włocławku.

Wnioski:

Ciek wodny nie stanowi obiektu rekreacyjnego.

10. Kanał Folsz.



Opis stanu istniejącego:

Ciek należący do Skarbu Państwa, pod nadzorem Państwowego Gospodarstwa Wodnego Wody Polskie, zarządu zlewni w Inowrocławiu.

Wnioski:

Ciek wodny nie stanowi obiektu rekreacyjnego.

11. Kanał Pasieka-Karaśnia



Opis stanu istniejącego:

Ciek należący do Skarbu Państwa, pod nadzorem Państwowego Gospodarstwa Wodnego Wody Polskie, zarządu zlewni we Włocławku.

Wnioski:

Ciek wodny nie stanowi obiektu rekreacyjnego.

11. Staw strażacki u zbiegu ulic Nowomiejska i Kościelna w Izbicy Kujawskiej.



Opis stanu istniejącego:

Zbiornik wodny należący do Ochotniczej Straży Pożarnej w Izbicy Kujawskiej, nieużyteczny.
Staw ogrodzony – brudny, zamulony, porośnięty roślinnością wodną.

Wnioski:

Zbiornik wodny nie stanowi obiektu rekreacyjnego.

13. Stawy prywatne – rybne, oczka wodne.

Opis stanu istniejącego:

Na terenie gminy Izbica Kujawska zidentyfikowano kilkaset stawów prywatnych, często rybnych oraz oczek wodnych. Zbiorniki wody stojącej są niedostępne dla osób postronnych.

Wnioski:

Zbiorniki nie stanowią obiektu rekreacyjnego i usytuowane są na terenach prywatnych, często całkowicie niedostępne (ogrodzone).

14. Zagrożenia dla osób przebywających na obszarach wodnych znajdujących się na terenie gminy i miasta Izbica Kujawska.

Czynnikami wpływającymi na bezpieczeństwo i ilość osób korzystających z walorów rekreacyjnych i turystycznych akwenów wodnych w gminie Izbica Kujawska są pogoda i pora roku. W okresie letnich wakacji liczba korzystających z kąpeli oraz sprzętu wodnego znacznie wzrasta, należy liczyć się wówczas ze wzrostem zagrożenia zachłyśnięć, utonięć, poparzeń i udarów słonecznych.

Szczególnie groźne sytuacje to:

- niedostateczne umiejętności pływania,
- pływanie pod wpływem alkoholu,
- wstrząs termiczny,
- nadmierne oziębienie organizmu,
- wchodzenie do wody przy schorzeniach,
- skurcze,
- wiry,
- skakanie do nieznannej wody oraz z pomostów,
- przecenianie swoich sił i umiejętności,
- nieodpowiednia zabawa,
- miejsca zarośnięte przez roślinność wodną,
- zimne prądy,
- nagła zmiana warunków na wodzie.

Zagrożenia dla osób kąpiących wynikają z:

- braku lub słabej umiejętności pływania, niewłaściwej oceny tych umiejętności bądź złego stanu zdrowia,
- korzystania z miejsc nie przystosowanych do kąpielii,
- wplywania w strefy porośnięte roślinnością wodną lub w miejsca bagniste, wykonywania skoków do wody bez znajomości głębokości i występowania obiektów zanurzonych,
- odbywania kąpielii w stanie pod wpływem alkoholu lub środków odurzających,
- odbywania kąpielii przy niesprzyjających warunkach pogodowych,
- możliwość kolizji z jednostkami pływającymi (łódki, rowery wodne, kajaki).

Zagrożenia dla osób przebywających na lodzie wynikają z:

- braku wiedzy na temat aktualnej grubości lodu umożliwiającego bezpieczne uprawianie wędkarstwa, sportów zimowych lub przemieszczania się po lodzie,
- załamania się pokrywy lodowej pod ciężarem wjeżdżającego na lód sprzętu lub osoby wchodzącej na zbyt cienki lód, w szczególności w rejonach dopływu i odpływu wód powierzchniowych oraz obszarów źródliskowych,
- w przypadku wpadnięcia do wody,
- z braku lub słaba umiejętność właściwego zachowania się, pływania, szok termiczny, szybkie wychłodzenie organizmu, brak sprzętu asekuracyjnego umożliwiającego wyjście na lód,
- niewłaściwego dla warunków pogodowych ubrania, skutkującego wyziębieniem organizmu, możliwością powstawania odmrożeń lub zamarznięcia, zwłaszcza w sytuacji pozostawiania pod wpływem alkoholu lub środków odurzających.

15. Podsumowanie.

Analiza zagrożeń na obszarach wodnych, zgodnie z ustawą o bezpieczeństwie osób przebywających na nich, identyfikuje jako kluczowe miejsca ryzyka: „dzikie” kąpieliska, niestrzeżone stawy, rzeki o silnym nurcie, miejsca zarośnięte oraz akweny poeksploatacyjne. Zagrożenia wynikają głównie z braku ratownika, nieznanego dna, prądów, upadków ze stromych brzegów oraz niewłaściwego zachowania.

Na terenie gminy i miasta Izbica Kujawska występują obszary wodne, przy czym do opracowania niniejszego dokumentu nie zorganizowano miejsc okazjonalnie wykorzystywanych do kąpielii. Wyznaczono/potwierdzono tylko jedno kąpielisko (niestrzeżone), znajdujące się na terenie prywatnego pola namiotowego. Ze względu na ograniczenia dostępu do akwenów na terenie gminy oraz małą liczbę i to płytkich, stosunkowo wąskich rzek, występuje niewielkie zagrożenie

dla bezpieczeństwa osób przebywających na obszarze wodnym. W celu zapewnienia i poprawy bezpieczeństwa należy podjąć i kontynuować czynności przez właścicieli oraz zarządców obszarów wodnych w zakresie właściwego i zgodnego z obowiązującymi przepisami ich oznakowania i zabezpieczenia, w szczególności miejsc, w których kąpiel na terenie gminy Izbica Kujawska jest niedozwolona lub potencjalnie niebezpieczna.

Opracowując niniejszą Analizę, Komisja zidentyfikowała potencjalne zagrożenia dla bezpieczeństwa osób korzystających z obszaru wodnego i miejsca ich występowania oraz działania na rzecz ograniczenia występowania zagrożeń. Do głównych zagrożeń osób korzystających z obszaru wodnego zaliczyć należy kąpiel w miejscach niedozwolonych, brak umiejętności pływackich oraz spożywanie alkoholu.

Komisja ustaliła priorytetowe działania w celu ograniczenia występowania zagrożeń dla bezpieczeństwa na obszarze wodnym, będącym przedmiotem niniejszego opracowania.

Działania obejmują :

- oznakowanie i zabezpieczenie terenów gminnych zidentyfikowanych jako potencjalne miejsca występowania zagrożeń,
- prowadzenie działań profilaktycznych i edukacyjnych dotyczących bezpieczeństwa na obszarze wodnym; oznakowaniu w/w miejsc niebezpiecznych, uświadamianiu zagrożeń związanych z wykorzystywaniem obszaru wodnego, w szczególności prowadzeniu akcji edukacyjnych wśród dzieci i młodzieży szkolnej,
- informowanie i ostrzeganie o warunkach pogodowych oraz innych czynnikach mogących powodować utrudnienia lub zagrożenia dla zdrowia i życia ludzi.

Sporządzenie wyżej wymienionej Analizy wymagane było prawem ustawy z dnia 18 sierpnia 2011 r. o bezpieczeństwie osób przebywających na obszarach wodnych, a także z obowiązkiem właściwego oznakowania danych miejsc zgodnie z Rozporządzeniem Ministra Zdrowia z dnia 28 kwietnia 2011 r. Każde z wymienionych jezior, rzeczek, kanałów zostało poddane oględzinom miejsc niebezpiecznych.

Komisja stwierdziła o konieczności postawienia trzech znaków zakazu kąpieli – Jezioro Dłusko-Modzerowskie, wskazane miejsca: podpunkt a) i d):



Znak kąpiel zabroniona służy do zabezpieczenia akwenu wodnego, bez nadzoru służb ratunkowych, na których istnieje niebezpieczeństwo dla pływających.

Reasumując, powyższa Analiza ma na celu uświadomić mieszkańców gminy Izbica Kujawska a także wypoczywających wczasowiczów o panujących zagrożeniach przy akwenach wodnych. Przestrzeżenie obowiązków zakazu może uchronić przed wypadkami jakie mają miejsca na danym obszarze. Nieumyślne kąpanie się w miejscach niedozwolonych, niestrzeżonych i nieoznakowanych może doprowadzić do tragedii.


16. Telefony Alarmowe.

W przypadku zaistnienia sytuacji zagrożenia zdrowia i życia na obszarach wodnych znajdujących się na terenie gminy Izbica Kujawska, należy kontaktować się na podane niżej telefony alarmowe:

1. Telefon ratunkowy/alarmowy, tel. 112;
2. Ochotnicza Straż Pożarna, tel. 998;
3. Policja, tel. 997;
4. Urząd Miejski w Izbicy Kujawskiej, tel. 54 286 50 09.


Niniejszą **Analizę zagrożeń** sporządzono w składzie:

Młodszy aspirant Posterunku Policji w Izbicy Kujawskiej **Artur Markiewicz:**




Przedstawiciel Włocławskiego Wodnego Ochotniczego Pogotowia Ratunkowego

Sławomir Mularski:



Inspektor ds. obronnych i wojskowych, członek Ochotniczej Straży Pożarnej w Izbicy Kujawskiej

Kazimierz Węgierski:




Inspektor ds. gospodarki wodnej i ochrony środowiska **Marek Kostecki:**



Inspektor ds. archiwum, oświaty, kultury, sportu i zdrowia (przewodniczący Komisji)

Przemysław Nowicki:



BUKMISTRZ

mgr Marek Dorabiata