

UCHWAŁA NR LXV/606/2024
RADY MIEJSKIEJ IZBICY KUJAWSKIEJ

z dnia 16 lutego 2024 r.

w sprawie przyjęcia Strategii Rozwoju Gminy Izbica Kujawska na lata 2021-2030

Na podstawie art.10e ust. 1-4, 10f ust. 4 oraz art. 18 ust. 2 pkt 6a ustawy z dnia 8 marca 1990 r. o samorządzie gminnym (t. j. Dz.U. z 2023 r., poz. 40 ze zm.), w związku z art. 3 pkt. 3 i art. 9 pkt 5 ustawy z dnia 6 grudnia 2006 r. o zasadach prowadzenia polityki rozwoju (t. j. Dz.U. z 2023r.,poz.1259 ze zm.), Rada Miejska Izbicy Kujawskiej uchwala, co następuje:

§ 1. Przyjmuje się Strategię Rozwoju Gminy Izbica Kujawska na lata 2021-2030, stanowiącą załącznik do niniejszej uchwały.

§ 2. Wykonanie uchwały powierza się Burmistrzowi Izbicy Kujawskiej.

§ 3. Uchwała wchodzi w życie z dniem podjęcia.

PRZEWODNICZĄCY RADY
Marek Śledziński



STRATEGIA ROZWOJU

GMINY IZBICA KUJAWSKA

2021-2030



**Załącznik do Uchwały Nr LXV/606/2024
Rady Miejskiej Izbicy Kujawskiej z dnia 16 lutego 2024 r.**

„Strategia Rozwoju Gminy Izbica Kujawska na lata 2021-2030”

IZBICA KUJAWSKA, STYCZEŃ 2024

„Strategia Rozwoju Gminy Izbica Kujawska na lata 2021-2030”

SPIS TREŚCI

Wprowadzenie, Przesłanki aktualizacji Strategii, Procedura i sposób konstruowania Strategii	- 4 -
DZIAŁ I	- 9 -
1. Wnioski z diagnozy sytuacji społecznej, gospodarczej i przestrzennej.....	- 11 -
Społeczeństwo.....	- 12 -
Gospodarka	- 13 -
Przestrzeń	- 14 -
DZIAŁ II	- 21 -
2. Cele strategiczne rozwoju w wymiarze społecznym, gospodarczym i przestrzennym	- 23 -
3. Kierunki działań podejmowanych dla osiągnięcia celów strategicznych	- 25 -
4. Oczekiwane rezultaty planowanych działań, w tym w wymiarze przestrzennym oraz wskaźniki ich osiągnięcia	- 46 -
5. Model struktury funkcjonalno-przestrzennej gminy	- 48 -
6. Ustalenia i rekomendacje w zakresie kształtowania i prowadzenia polityki przestrzennej w gminie ...	- 56 -
DZIAŁ III	- 77 -
7. Spójność ze strategią rozwoju województwa kujawsko-pomorskiego oraz strategiami ponadlokalnymi i krajowymi.....	- 79 -
8. Obszary strategicznej interwencji określone w Strategii Rozwoju Województwa wraz z zakresem planowanych działań	- 84 -
9. Obszary strategicznej interwencji kluczowe dla gminy wraz z zakresem planowanych działań.....	- 85 -
10. System realizacji strategii	- 87 -
11. Ramy finansowe i źródła finansowania	- 96 -

Strategia Rozwoju Gminy Izbica Kujawska na lata 2021-2030 jest podstawowym i najważniejszym dokumentem określającym politykę rozwoju Gminy przy jednoczesnej integracji i zaangażowaniu lokalnej wspólnoty w procesy zarządzania tym rozwojem. Stanowi wyraz potrzeb i oczekiwań zarówno władz Gminy jak i jej mieszkańców i mieszanek. Strategia poprzez wykorzystanie potencjałów oraz niwelowaniu pojawiających się barier jest **narzędziem realizacji pozytywnych zmian** w całej przestrzeni Gminy.



Tworzy ramy rozwoju lokalnego, pozwalające na realizację pożądaných przez mieszkańców i innych interesariuszy inwestycji. **Jest podstawą do kreowania i stałego wzmocnienia rozwoju społecznego, gospodarczego i przestrzennego Gminy.** Dokument odpowiada aktualnym uwarunkowaniom, w tym lokalnym potrzebom i problemom przy uwzględnieniu dostępności środków finansowych. Stanowi **główne narzędzie samorządu w zarządzaniu** rozwojem Gminy. W okresie obowiązywania podlega monitorowaniu realizacji, ocenie zasadności założeń i potrzeb ewentualnej aktualizacji.

PRZESŁANKI AKTUALIZACJI STRATEGII



Obowiązująca dotąd Strategia Rozwoju Gminy Izbica Kujawska na lata 2016-2020, przyjęta Uchwałą nr XXIX/171/17 Rady Miejskiej w Izbicy Kujawskiej 15 lutego 2017 r., stanowiła dokument będący merytoryczną podstawą do prowadzenia kompleksowej, wieloletniej polityki rozwoju Gminy, a także była katalizatorem dla wielu działań i inicjatyw wspierających jej rozwój. Wdrażanie Strategii przyniosło szereg doświadczeń, które stanowią silną podstawę dla dalszych prac nad rozwojem Gminy. Jej horyzont czasowy sięgał 2020 roku, wobec tego, chcąc dalej prowadzić skoordynowane działania na rzecz rozwoju Gminy, zgodne z nowymi uwarunkowaniami społecznymi, gospodarczymi, nastąpiła konieczność zastąpienia jej nową Strategią, której treść uwzględnia zachodzące dynamicznie zmiany sytuacji społecznej i ekonomicznej oraz jest aktualna w sferze formalno-prawnej.

Za kluczowe przesłanki aktualizacji Strategii uznaje się:

- prowadzenie adekwatnej względem zmieniającej się struktury społecznej, polityki rozwoju, w tym konieczność dostosowania systemu usług publicznych do aktualnych potrzeb mieszkańców,
- zmiany na rynku pracy, związane z deficytem siły roboczej,
- zmiany środowiskowe, w tym zmiany klimatyczne i ich konsekwencje, jednocześnie wzrost znaczenia udziału niskoemisyjnych i bardziej ekologicznych rozwiązań,
- rozwój zasobów endogenicznych, stanowiących o przewadze konkurencyjnej gminy, gwarantujących trwały i zrównoważony rozwój,
- nowe fundusze z okresu programowania Unii Europejskiej 2021-2027,
- realizacja polityki regionalnej opartej o wspólnotę związku ZIT, w związku z przynależnością gminy do Stowarzyszenia WŁOF – Zintegrowane Inwestycje Terytorialne Miejskiego Obszaru Funkcjonalnego Włocławka.

Ważną przesłanką były również zachodzące zmiany w zakresie regionalnej polityki rozwoju oraz potrzeba dostosowania Strategii do nowych dokumentów strategicznych szczebla krajowego i regionalnego, w tym m.in:

- Strategii na rzecz Odpowiedzialnego Rozwoju do roku 2020 (z perspektywą do 2030 roku) – (SOR),
- Krajowej Strategii Rozwoju Regionalnego (KSRR),
- Strategii rozwoju województwa kujawsko-pomorskiego do roku 2030. Strategii Przyspieszenia 2030+.

PROCEDURA I SPOSÓB KONSTRUOWANIA STRATEGII

PODSTAWA PRAWNA

- ➔ Ustawa z dnia 8 marca 1990 r. o samorządzie gminnym
- ➔ Ustawa z dnia 6 grudnia 2006 r. o zasadach prowadzenia polityki rozwoju
- ➔ Ustawa z dnia 3 października 2008 r. o udostępnianiu informacji o środowisku i jego ochronie, udziale społeczeństwa w ochronie środowiska oraz o ocenach oddziaływania na środowisko

PRZEBIEG PROCEDURY





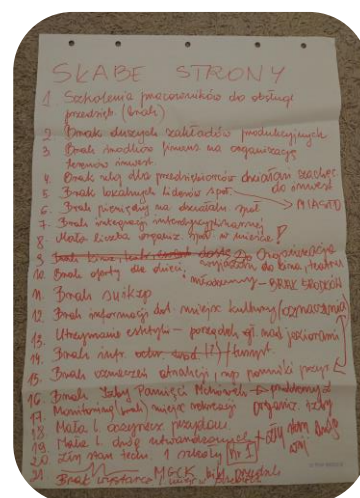
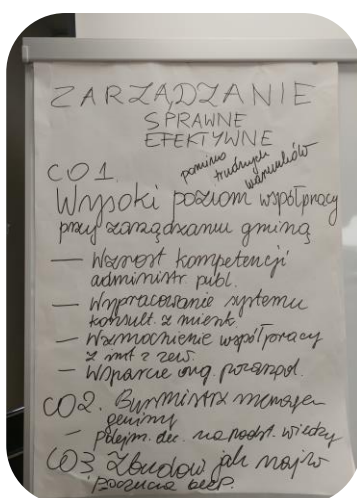

Do prac nad Strategią został powołany Zespół ds. opracowania Strategii, składający się z przedstawicieli społeczności lokalnej, reprezentujących różne środowiska społeczne i zawodowe oraz grupy interesów, organizacji i jednostek mających wpływ na rozwój Gminy. Osoby te posiadają szeroką wiedzę na temat problemów i oczekiwań tej społeczności, a także gruntowne doświadczenie w zakresie kreowania rozwoju Gminy.

WARSZTATY STRATEGICZNE

Podczas prac nad Strategią zorganizowano cztery warsztaty strategiczne (16.03.2022 r., 11.07.2022 r., 19.01.2023 r., 11.12.2023 r.), podczas których zaproszeni liderzy, w imieniu społeczności lokalnej, prezentowali swoje opinie i spostrzeżenia na temat: wyników ankiet rozpropagowanych wśród mieszkańców Gminy, elementów diagnozy obejmujących dane statystyczne i opracowania analityczne, wniosków diagnostycznych, realizacji poprzedniej strategii, silnych i słabych stron Gminy, wizji rozwoju Gminy, kierunków jej rozwoju czy konkretnych zadań strategicznych. Współpraca obejmowała również zgłaszanie wniosków i uwag względem konkretnych zapisów projektu dokumentu. Wspólna praca uczestników warsztatów strategicznych zdecydowała o wypracowaniu szeregu ustaleń stanowiących zasadnicze części Strategii.



opinii,



KONSTRUOWANIE ZAPISÓW

W toku prac nad Strategią realizowano dialog społeczny, tj. przeprowadzono rozmowy z mieszkańcami Gminy, instytucjami i organizacjami. W kierunku wszystkich interesariuszy kierowane były prowadzone w okresie od 1.10.2023 r. do 4.11.2023 r. konsultacje społeczne przeprowadzane w postaci przyjmowania uwag do projektu niniejszej Strategii, które można było składać zarówno w formie tradycyjnej na gotowych formularzach, jak i wypełniając ankietę internetową.

**KONSULTACJE
SPOŁECZNE**



**STRATEGIA ROZWOJU
GMINY IZBICA KUJAWSKA
2021-2030**

Miej wpływ na przyszłość swojej gminy

Od 02.10.2023 r. do 03.11.2023 r.

**UKSZTAŁTUJMY RAZEM NASZ
LOKALNY KLIMAT**



FORMULARZ UWAG

Zgłoś swoje uwagi

 UM w Izbicy
Kujawskiej

 Facebook

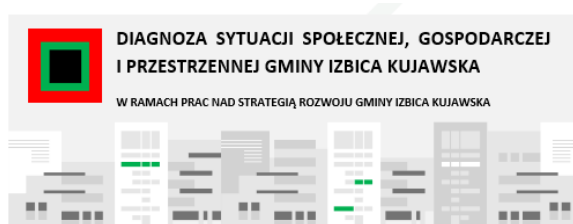
 BIP

 izbicakuj.pl
urząd@izbicakuj.pl



DZIAŁ I

1. WNIOSKI Z DIAGNOZY SYTUACJI SPOŁECZNEJ, GOSPODARCZEJ I PRZESTRZENNEJ



Diagnoza stanowiła pierwszy etap opracowywania Strategii rozwoju. Dokument obejmuje wieloaspektową diagnozę sytuacji społecznej, gospodarczej i przestrzennej Gminy - jej społecznych, gospodarczych i przestrzennych uwarunkowań, analizowanych w zależności od tematyki, na tle gmin sąsiednich (Babiak, Boniewo, Chodecz, Lubraniec, Przedecz, Topólka), powiatu włocławskiego, województwa kujawsko-pomorskiego oraz kraju.

Dane zawarte w Diagnozie posłużyły określeniu mocnych i słabych stron Gminy, zarówno jej potencjałów, jak i obszarów problemowych. Dało to merytoryczną podstawę do wyznaczenia celów i głównych kierunków rozwoju Gminy, określając elementy jej konkurencyjności.

Diagnozę sporządzono w oparciu o metody analityczne i badawcze polegające m.in. na analizie desk research, analizie dokumentów programowych i prawnych, analizie danych publikowanych przez publiczne i niepubliczne jednostki, danych uzyskanych z Urzędu Miejskiego w Izbicy Kujawskiej oraz poprzez zbadanie opinii mieszkańców (ankieta).

Prace nad diagnozą były prowadzone przy udziale Zespołu ds. opracowania Strategii, który aktywnie uczestniczył w analizach obecnej sytuacji i trendów rozwojowych Gminy, w tym w zakresie opracowania analizy SWOT.

W okresie 25.11.2021 r. – 12.01.2022 r. przeprowadzone zostało badanie ankietowe

wśród mieszkańców, które dotyczyło warunków życia i jakości usług publicznych. W ramach badania posłużono się techniką PAPI (klasyczna metoda popularnie nazywana „papier i ołówek”) i CAWI (wywiady realizowane za pośrednictwem Internetu). Celem badania było poznanie Gminy od strony mieszkańca.

W części analitycznej diagnozy posłużono się różnymi źródłami danych, były to m.in. dane pochodzące z Głównego Urzędu Statystycznego, bazy aktów prawnych lex, dane udostępniane przez: CKE, PKW, ISOK, GIOŚ, NID, GUGiK, Urząd Miejski w Izbicy Kujawskiej czy też pochodzące z krajowych i regionalnych opracowań programowych i strategicznych.

W zależności od dostępności danych korzystano z możliwie najbardziej aktualnych danych statystycznych (horyzont czasowy 2012-2021). Wykorzystane dane zostały przedstawione w formie wskaźników stanu i dynamiki.

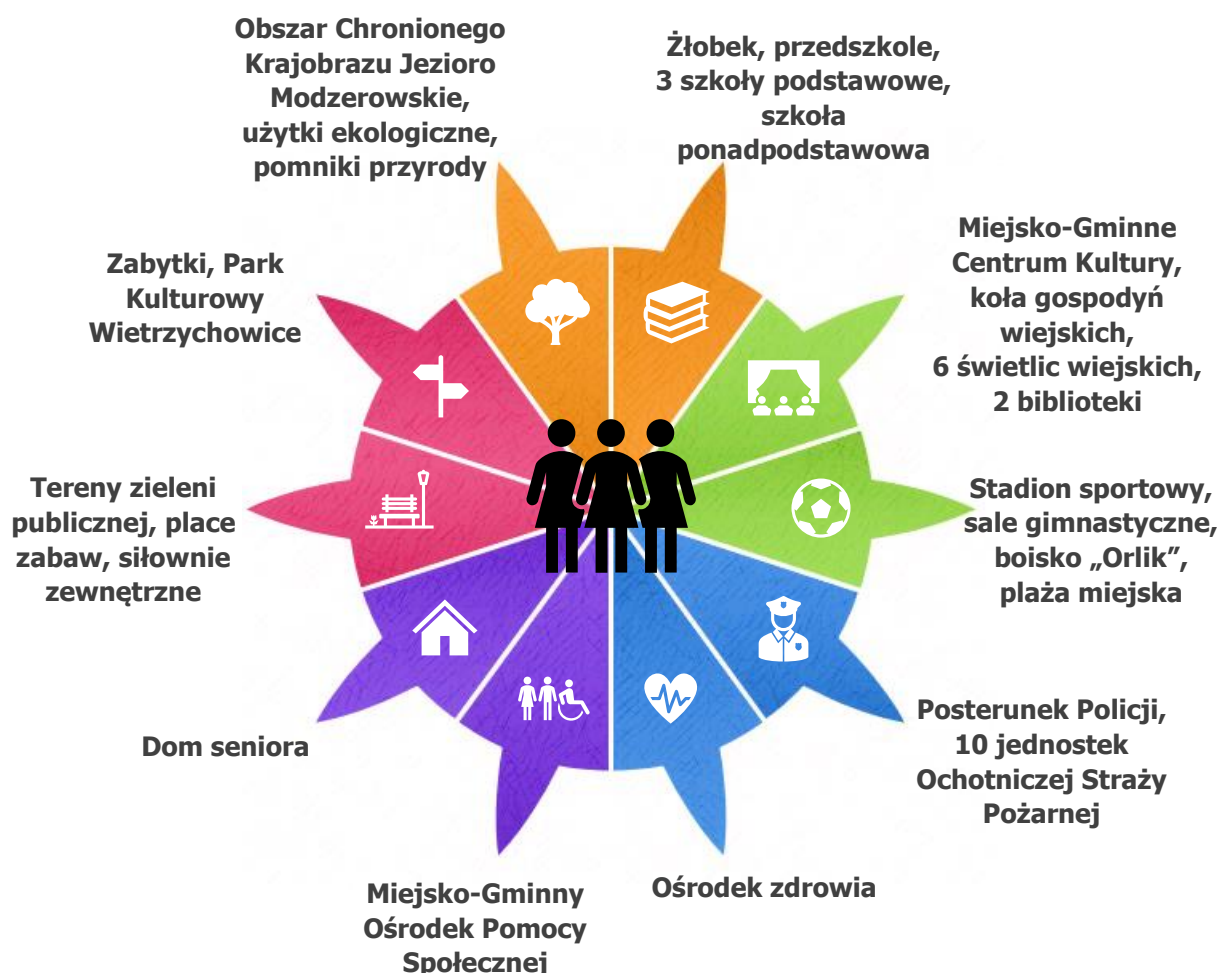
W Strategii zamieszczono syntezę wniosków z diagnozy, które stanowiły podstawę podejmowania decyzji dotyczących wizji i celów rozwoju Gminy.



Społeczeństwo

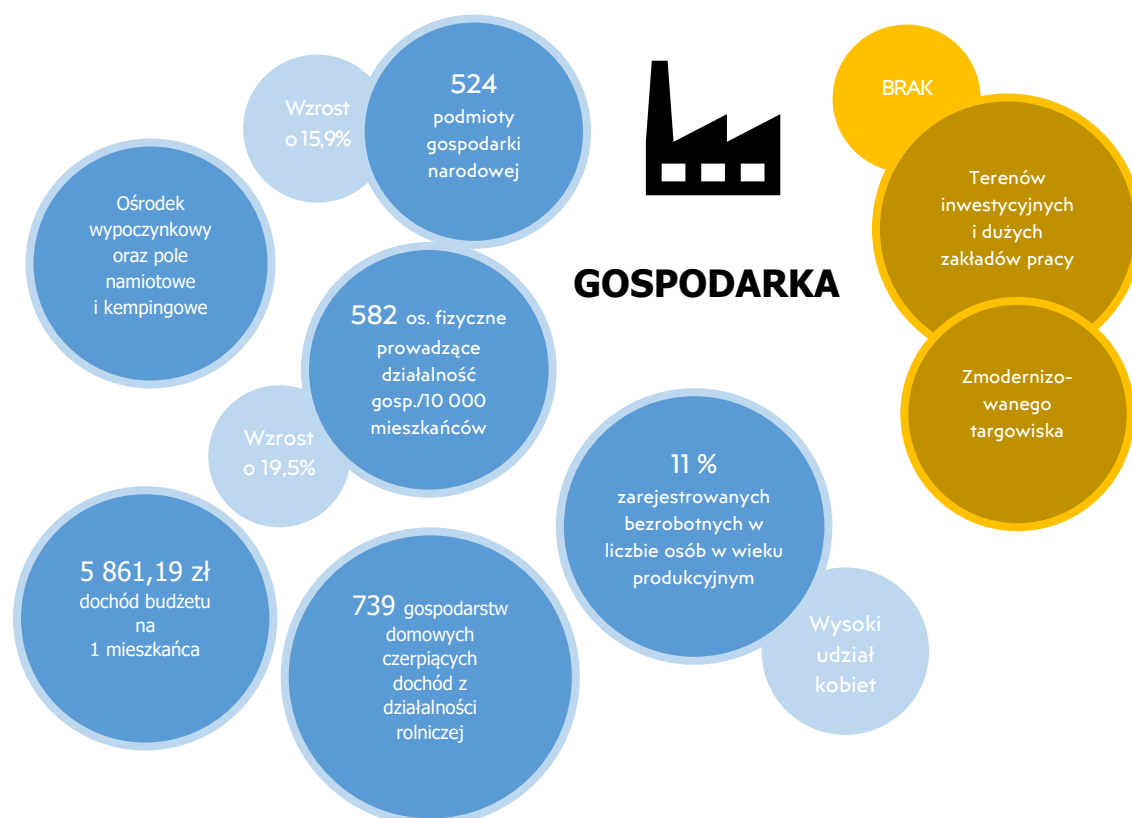
Gminę Izbica Kujawska zamieszkuje **7 554 osób**, w tym blisko 34% (2 550 osób) stanowią mieszkańcy miasta Izbica Kujawska. Pod względem liczby, zarówno na obszarze wiejskim jak i w mieście, dominują nieznacznie kobiety, stanowiąc 50,8% ogólnej liczby ludności. Liczba ludności w Gminie odznacza się tendencją spadkową, na przestrzeni 8 lat zmniejszyła się o blisko 3%.

Gmina Izbica Kujawska na tle jednostek porównawczych, w tym powiatu włocławskiego i województwa kujawsko-pomorskiego, charakteryzuje się stosunkowo korzystną strukturą ludności wg ekonomicznych grup wieku. Osoby w wieku przedprodukcyjnym stanowią 18,2% mieszkańców, produkcyjnym 61,4% a poprodukcyjnym 20,4%.



Gospodarka

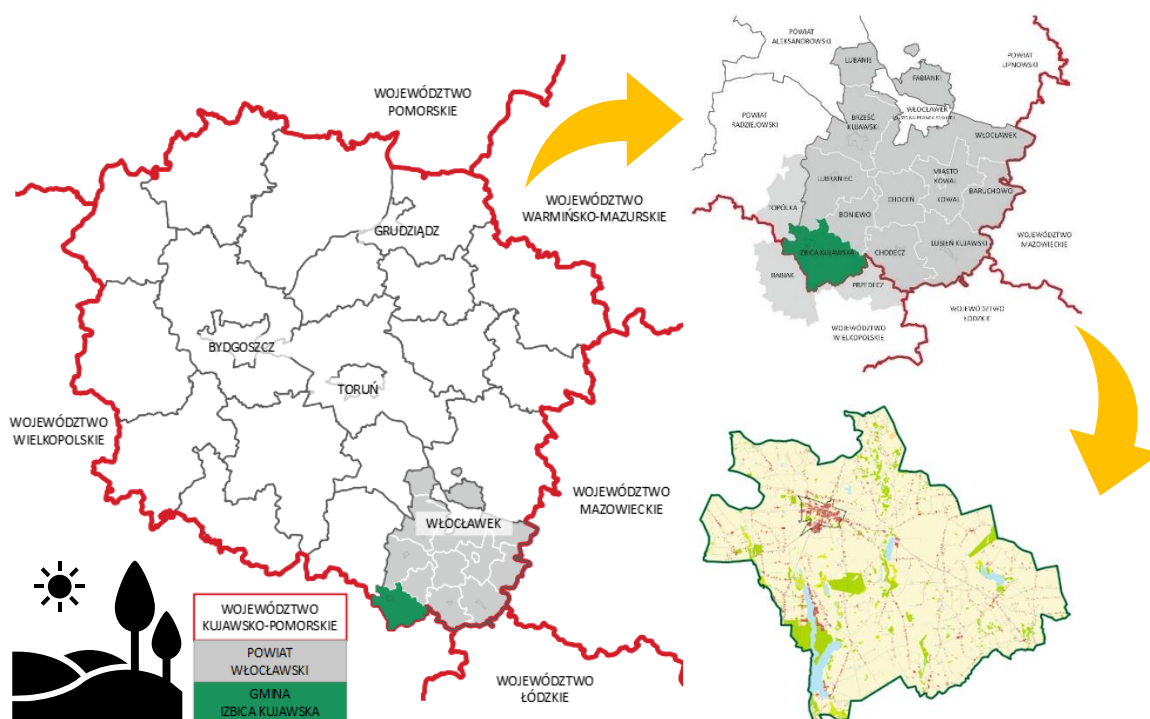
W gminie Izbica Kujawska większość działalności gospodarczej koncentruje się na rynku lokalnym, głównymi miejscami zatrudnienia są obiekty sektora publicznego. Dominującymi sekcjami gospodarki są: G (handel hurtowy i detaliczny), F (budownictwo) oraz C (przetwórstwo przemysłowe).



Gmina wykazuje potencjał rozwoju turystyki i rolnictwa ekologicznego na bazie lokalnych potencjałów przyrodniczo- kulturowo-historycznych.

Przestrzeń


Gmina Izbica Kujawska to gmina **miejsko-wiejska** położona na Kujawach, w województwie kujawsko-pomorskim, w południowej części powiatu włocławskiego. Gmina leży na skraju województwa, sąsiaduje z gminami z województwa wielkopolskiego (Babiak, Przedecz) oraz z trzema gminami z powiatu włocławskiego rodzimego województwa (Lubraniec, Chodecz, Boniewo) i jedną gminą z powiatu radziejowskiego (Topólka). Zajmuje powierzchnię **132 km²** (z czego obszar wiejski stanowi 130 km², a miejski 2 km²), co stanowi 8,96% terytorium powiatu włocławskiego oraz 0,73% województwa kujawsko-pomorskiego.



Gmina charakteryzuje się niskim udziałem gleb najwyższych klas bonitacyjnych. Stosunkowo duża część gminy stanowi obszar objęty ochroną na podstawie ustawy o ochronie przyrody – obszar chronionego krajobrazu.

PODSUMOWANIE DIAGNOZY SPOŁECZNO- GOSPODARCZO-PRZESTRZENNEJ

Diagnoza społeczno-gospodarczo-przestrzenna Gminy Izbica Kujawska przygotowana na potrzeby opracowania Strategii rozwoju gminy, doprowadziła do skonstruowania wniosków przedstawionych w postaci analizy SWOT.



ANALIZA SWOT

Analiza SWOT jest stosowana jako uniwersalne narzędzie analizy strategicznej. Pozwala wykorzystać zgromadzone informacje do opracowania strategii działania opartej na silnych stronach i szansach, przy jednoczesnym eliminowaniu bądź ograniczaniu słabych stron i zagrożeń. Analiza ta polega na podzieleniu zebranych informacji na cztery grupy (cztery kategorie czynników strategicznych):




S (Strengths) – mocne strony - czynniki wewnętrzne (cechy badanego obiektu i/lub zależne od niego) stanowiące atut, zaletę analizowanego obiektu, uwarunkowania pozytywnie oddziałujące, które pozwalają na budowanie przewagi (siły).

W (Weaknesses) – słabe strony - uwarunkowania wewnętrzne (cechy badanego obiektu i/lub zależne od niego), stanowiące słabość, wadę badanego obiektu, czyli determinanty negatywnie oddziałujące na budowę przewagi (siły) lub wręcz stanowiące barierę tego procesu.



O (Opportunities) – szanse - czynniki zewnętrzne (cechy otoczenia i/lub aspekty jego oddziaływania na badany obiekt) stwarzające dla analizowanego obiektu szansę na korzystną zmianę i osiągnięcie założonego celu; są to wszelkie zjawiska i tendencje zachodzące w otoczeniu, które stanowią impuls rozwoju i środek ograniczający zagrożenia, jeśli tylko zostaną odpowiednio wcześnie i prawidłowo zidentyfikowane i wykorzystane, szanse pobudzają możliwości osiągnięcia bardzo dobrych wyników działania.

T (Threats) – zagrożenia - uwarunkowania zewnętrzne (cechy otoczenia i/lub aspekty jego oddziaływania na badany obiekt) stanowiące utrudnienia i bariery stwarzające dla analizowanego obiektu niebezpieczeństwo wystąpienia zmiany niekorzystnej, a więc zmiany oddalającej od osiągnięcia założonego celu lub powodującej konieczność poniesienia dodatkowych kosztów, wysiłków i nakładów.



MOCNE STRONY

- Stosunkowo korzystna struktura ludności wg ekonomicznych grup wieku – udział osób w wieku poprodukcyjnym (20,4%) przy stosunkowo dużym udziale osób w wieku przedprodukcyjnym (18,2%)
- Dobry stan infrastruktury szkolnej
- Aktywna działalność instytucji i organizacji działających w Gminie – Miejsko-Gminnego Centrum Kultury, bibliotek, Kół Gospodyń Wiejskich, Ochotniczych Straży Pożarnych
- Wysoki potencjał kadrowy do prowadzenia działalności społecznych (szczególnie w części wiejskiej Gminy)
- Sprzyjające władze lokalne i współpraca między wewnętrznymi jednostkami Urzędu Miejskiego
- Wysoka aktywność społeczna mieszkańców – aktywny udział w stowarzyszeniach, organizacjach, wydarzeniach kulturalnych, sportowych i rozrywkowych oraz w wyborach
- Adekwatna do potrzeb pomoc społeczna prowadzona przez Miejsko-Gminny Ośrodek Pomocy Społecznej, w tym nad osobami starszymi
- Dostępność lokali pod rozwój gospodarczy
- Przestrzeń dla rozwoju turystyki i rekreacji wynikająca z zasobów przyrodniczych i kulturowych
- Wysokie walory przyrodnicze (las, jeziora, rzeka Noteć)
- Dostępność niewykwalfikowanej siły roboczej
- Wysokie zasoby dziedzictwa kulturowego i historycznego – Park Kulturowy Wietrzychowice, postać matki F. Chopina
- Korzystny bilans finansów Gminy – dodatni bilans finansowy, wzrost udziału dochodów własnych gminy w budżecie ogólnym
- Aktywny udział w pozyskiwaniu środków finansowych zewnętrznych, w tym funduszy krajowych, UE
- Miejsko-wiejski charakter Gminy skutkujący stosunkowo dobrym dostępem do usług podstawowych – miasto Izbica Kujawska zamieszkałe przez 2,5 tys. osób posiada potencjał do funkcjonowania usług i rynku pracy na poziomie lokalnym
- Niezakłócony dostęp do energii elektrycznej i internetu
- Małomiasteczkowość miasta Izbicy Kujawskiej umożliwiająca stworzenie bardzo dobrych warunków zamieszkania w zgodzie z ideą „slow life”¹
- Funkcjonowanie obiektów i sieci infrastruktury technicznej niezbędnych do prawidłowego wyposażenia Gminy w infrastrukturę techniczną (oczyszczalnia ścieków, rozdzielcza sieć gazowa)

¹ Z j. angielskiego – powolne, spokojne życie

SŁABE STRONY

- Malejąca liczba ludności (spadek o blisko 3% w przeciągu 10 lat)
- Bardzo niski stopień objęcia dzieci w wieku 3-5 lat opieką przedszkolną – tylko 35% dzieci w wieku 3-5 lat uczęszcza do przedszkola. Brak wolnych miejsc w przedszkolu
- Niski poziom edukacji zarówno w szkołach podstawowych jak i w szkole ponadpodstawowej – wyniki z egzaminów poniżej średniej dla powiatu i województwa
- Brak działań w zakresie realizacji inwestycji dot. obiektów sportowych oraz niedostateczny poziom wyposażenia w sprzęt sportowy
- Niski poziom i dostępność do usług zdrowia
- Mała liczba organizacji społecznych działających w części miejskiej Gminy
- Niewystarczająca oferta spędzania wolnego czasu dla młodzieży
- Stosunkowo niekorzystna sytuacja gospodarcza Gminy – mała liczba podmiotów gospodarczych przy niskim udziale przedsiębiorstw z sekcji uznawanych za innowacyjne. Niska aktywność gospodarcza mieszkańców – udział osób prowadzących działalność gospodarczą niższy, niż średnio w powiecie i województwie
- Brak dużych zakładów produkcyjnych
- Brak działań zachęcających do inwestowania w gminie
- Brak właściwie przygotowanej kadry do obsługi przedsiębiorczości w strukturach urzędu miejskiego (niewystarczające szkolenia pracowników)
- Niewystarczający poziom środków finansowych w budżecie Gminy na organizację terenów inwestycyjnych, działalność społeczną czy kulturalną
- Wysoki udział osób bez pracy wśród osób w wieku produkcyjnym, w tym bardzo wysoki udział kobiet
- Niekorzystne warunki rozwoju rolnictwa wynikające z uwarunkowań naturalnych (duży udział gleb niskich klas bonitacyjnych) skutkujące wysokim udziałem gospodarstw małych. Brak stałego targowiska gminnego umożliwiającego sprzedaż bezpośrednią produktów rolnych
- Brak rozwoju działalności turystycznych – niewykorzystanie potencjału jezior i Parku Kulturowego Wietrzychowice
- Niewystarczający poziom utrzymania estetyki, porządku i bezpieczeństwa w miejscach rekreacji
- Niewystarczająca współpraca Urzędu Miejskiego z mieszkańcami w zakresie podejmowania decyzji
- Graniczne położenie Gminy w powiecie i województwie skutkujące stosunkowo znacznymi odległościami do miasta powiatowego Włocławka i stolic województwa Bydgoszczy i Torunia
- Niski poziom wyposażenia w infrastrukturę techniczną – niski wskaźnik skanalizowania i zgazyfikowania Gminy. Mała liczba przydomowych oczyszczalni ścieków
- Brak przebiegu przez Gminę dróg krajowych, w tym dostępu do dróg szybkiego ruchu (dróg ekspresowych i autostrad), co skutkuje utrudnioną dostępnością Gminy z zewnątrz

- Zły stan techniczny dróg wojewódzkich oraz mała liczba utwardzonych dróg lokalnych
- Niedostatecznie rozbudowana sieć transportu publicznego i dróg rowerowych
- Niski standard mieszkań – stosunkowa mała powierzchnia, brak wyposażenia w łazienkę (75% mieszkań posiada łazienkę) i system centralnego ogrzewania (64%)
- Brak aktualnego pod względem zaspokojenia potrzeb dokumentu określającego rozwój przestrzenny Gminy – studium uwarunkowań i kierunków zagospodarowania przestrzennego gminy². Brak miejscowych planów zagospodarowania przestrzennego, skutkujący rozwojem na podstawie decyzji o warunkach zabudowy i decyzji celu publicznego – instrumentu nie do końca gwarantującego utrzymanie ład przestrzennego
- Występowanie obiektów i miejsc wymagających remontów i modernizacji, głównie obiektów objętych ochroną na podstawie ustawy o ochronie i opiece nad zabytkami, ale również dot. placówek edukacyjnych i służących integracji społecznej
- Brak oznaczeń i informacji dot. atrakcji turystycznych i miejsc kultury. Problemy z utworzeniem Izby Pamięci w m. Mchówek

² Obecnie plan ogólny gminy

SZANSE

- Możliwości pozyskania funduszy ze źródeł zewnętrznych - krajowych i UE
- Nowy okres programowania UE odpowiadający na aktualne potrzeby
- Zawijazywanie partnerstw na rzecz rozwoju ponadlokalnego
- Poparcie oddolnych inicjatyw społecznych
- Wzrastający poziom świadomości społecznej i obywatelskiej mieszkańców
- Podniesienie poziomu świadomości ekologicznej mieszkańców
- Powolne odradzanie się szkolnictwa zawodowego
- Rozwój nowych technologii, w tym umożliwiających pracę zdalną

ZAGROŻENIA

- Nowy okres programowania opóźniający moment otrzymania środków finansowych
- Obowiązujący system zdrowotny w kraju ograniczający możliwości kontraktowania usług ochrony zdrowia
- Niewystarczające zaangażowanie biznesu/przedsiębiorczości w rozwój gminy
- Konkurencja innych gmin przy pozyskiwaniu inwestorów
- Zwiększanie się poziomu obciążenia gmin zadaniami bez dodatkowych środków finansowych na ich prowadzenie
- Światowy kryzys gospodarczy skutkujący m.in. wysoką inflacją
- Niepokoje społeczne i polityczne w Europie i na świecie-wojna w Ukrainie
- Coraz częściej obserwowalne niekorzystne skutki zmian klimatycznych



DZIAŁ II

2. CELE STRATEGICZNE ROZWOJU W WYMIARZE SPOŁECZNYM, GOSPODARCZYM I PRZESTRZENNYM

OKREŚLENIE MISJI, WIZJI I CELÓW ROZWOJU

Na podstawie uwarunkowań społeczno-gospodarczych i przestrzennych oraz aspiracji władz Gminy, a także oczekiwań jej mieszkank i mieszkańców określa się następującą wizję rozwoju Gminy Izbica Kujawska na następne 8 lat. Biorąc pod uwagę obecne trendy dotyczące przede wszystkim zmian klimatycznych, politycznych, szybkiego postępu technologicznego skutkujących zmianą potrzeb ludności i sposobu postrzegania świata określono misję, która będzie przyświecać wszelkim działaniom podejmowanym w przestrzeni Gminy i na potrzeby jej rozwoju w okresie realizacji Strategii.

IZBICA KUJAWSKA

MISJA

GMINA Z KLIMATEM

WIZJA

IZBICA KUJAWSKA – nowoczesna, bezpieczna i ekologiczna gmina efektywnie wykorzystująca swoje zasoby i potencjały do zapewnienia wysokiego poziomu życia mieszkank i mieszkańców oraz stworzenia dobrych warunków prowadzenia działalności gospodarczej. Zarządzana przy ścisłej współpracy wysokiej jakości kadry administracyjnej i aktywnych mieszkank i mieszkańców miasta i obszaru wiejskiego, wspólnie dążących do zbudowania dobrego klimatu

CEL GŁÓWNY

Zapewnienie wysokiego poziomu życia i stworzenie dobrych warunków prowadzenia działalności gospodarczej na bazie lokalnych potencjałów z wykorzystaniem nowoczesnego sposobu zarządzania opartego na współpracy

Przyjętej wizji rozwoju Gminy Izbica Kujawska do roku 2030 służyć będzie obrany cel główny, który zostanie osiągnięty za pomocą wyznaczonych trzech celów strategicznych, dla których określono trzynaście celów operacyjnych. Dla każdego celu operacyjnego zostały wyznaczone kierunki rozwoju. Dodatkowo dla każdego celu strategicznego wskazano zdelimitowane na dzień dzisiejszy działania/projekty/programy za pomocą, których będzie realizowany ten cel.

CELE STRATEGICZNE

1

**ODPORNĄ
I BEZPIECZNA
PRZESTRZEŃ**

2

**GOSPODARKA
OPARTA NA
POTENCJAŁACH**

3

**AKTYWNI
MIESZKAŃCY
WSPÓŁZARZĄ-
DZAJĄCY
GMINĄ**

CELE OPERACYJNE

Wysokiej jakości
środowisko

Dobrze zaprojektowana
przestrzeń

Sprawna infrastruktura
techniczna

Sieć transportowa
zapewniająca
dostępność zewnętrzną
i spójność wewnętrzną

Wygodna infrastruktura
mieszkaniowa

Wysoka
przedsiębiorczość

Atrakcyjny rynek pracy

Nowoczesne
ekologiczne rolnictwo

Dziedzictwo kulturowe
i przyrodnicze
podstawą działalności
gospodarczej w Gminie

Wysokiej jakości usługi
społeczne

Kreatywni mieszkańcy
o silnym poczuciu więzi
z Gminą

Wysokie kompetencje
zarządzających Gminą

Efektywna promocja
Gminy

3. KIERUNKI DZIAŁAŃ PODEJMOWANYCH DLA OSIĄGNIĘCIA CELÓW STRATEGICZNYCH

1

ODPORNĄ I BEZPIECZNA PRZESTRZEŃ

Klimat dla przestrzeni

Zachowanie (a tam gdzie to konieczne poprawa) zasobów środowiska w jak najlepszym stanie dla przyszłych pokoleń z zapewnieniem ich dobrego funkcjonowania w zmieniających się warunkach

Poczucie bezpieczeństwa mieszkańców Gminy stanowi jedną z podstawowych potrzeb, a zapewnienie bezpieczeństwa publicznego jest jednym z ważniejszych zadań publicznych.

Uwarunkowania przyrodnicze oraz dobry stan poszczególnych elementów środowiska powodują, iż Gmina Izbica Kujawska odznacza się znaczącą atrakcyjnością osadniczą i rekreacyjno-turystyczną. Znaczna część obszaru Gminy (25% ogólnej powierzchni) podlega ochronie na podstawie ustawy o ochronie przyrody – Obszar Chronionego Krajobrazu Jezioro Modzerowskie. W granicach Gminy występują również lasy i wody powierzchniowe, w tym jeziora: Modzerowskie, Długie, Komorowskie (Chotelskie), Karaśnia oraz wpływająca od południowo-wschodu rzeka Noteć. Ochrona tych zasobów, poprawa (tam gdzie to konieczne) ich stanu, w tym kształtowanie ciągłości systemu przyrodniczego Gminy, stanowić będzie podstawowe zadanie dla samorządu Gminy w celu utrzymania i podniesienia atrakcyjności Gminy do osiedlania się i prowadzenia działalności gospodarczych na bazie tych uwarunkowań. Samorząd lokalny będzie zabiegał o utrzymanie w dobrym stanie ww. obszarów, ale też o wzmocnienie ich ochrony - określa się tereny o szczególnych walorach przyrodniczych, zdiagnozowany jako miejsce ważne dla ptaków w okresie gniazdowania oraz migracji – półwysep na Jeziorze Modzerowskim. Dużą wagę będzie się również przywiązywać do bieżącej inwentaryzacji zasobów przyrodniczych, aby móc w odpowiednim czasie i w odpowiedni sposób reagować na zagrożenia dla cennych siedlisk i gatunków. Wspierane będą wszystkie przedsięwzięcia zwiększające potencjał przyrodniczy Gminy poprzez działania bezpośrednio związane z ochroną ww. siedlisk i gatunków oraz projekty w zakresie zwalczania inwazyjnych gatunków obcych. Istotne będzie wsparcie dla terenów leśnych, które pełnią ważną rolę środowiskotwórczą dla szeregu gatunków roślin i zwierząt. Będą to działania ukierunkowane przede wszystkim na zahamowanie spadku różnorodności biologicznej i ochronę siedlisk oraz cennych krajobrazów, jak również utrzymanie i odbudowę funkcji ekosystemów. Ważne będzie również prowadzenie polityki zapewniającej utrzymanie charakterystycznego krajobrazu wiejskiego z miedzami, zaroślami śródpolnymi, oczkami wodnymi, charakterystyczną zabudową wiejską harmonijnie wkomponowaną w krajobraz wiejski, a w przypadku miasta Izbica Kujawska charakterystyczną zabudową miejską wkomponowaną harmonijnie w krajobraz małego miasta.

Szczególna uwaga władz Gminy będzie skierowana w kierunku działań odpowiadających na zmiany klimatyczne i potrzebę adaptacji do tych zmian. Będą to działania dostosowujące systemy naturalne lub stworzone przez człowieka, do obecnych oraz spodziewanych warunków i efektów zmian klimatu w taki sposób, by szkody i negatywne skutki zmian były jak najmniej odczuwalne, natomiast skutki pozytywne były w pełni wykorzystane. Zakłada się wprowadzanie w Gminie, w tym w mieście Izbica Kujawska, proekologicznych rozwiązań, takich jak: zmiana w zakresie gospodarki przestrzennej miasta, która zakłada ograniczanie betonowych przestrzeni na rzecz terenów zieleni urządzonej; właściwe planowanie przestrzenne, zachowujące jak najwięcej terenów zieleni; unikanie zabudowy, np. terenów zalewowych, opracowanie miejskiego planu adaptacji do zmian klimatu (MPA).

W zakresie budowania bezpiecznej przestrzeni Gminy, ważna będzie ochrona wód powierzchniowych i podziemnych, zarówno w zakresie jakości ich stanu jak i ilości. Z racji rolniczego charakteru Gminy istotne będzie prowadzenie działań chroniących wody przed zanieczyszczeniami pochodzenia ze źródeł rolniczych, w tym poprzez popularyzację wśród przedsiębiorców rolnych wdrażania i przestrzegania zasad Dobrej Praktyki Rolniczej³. Dla zminimalizowania/wyeliminowania punktowych źródeł zanieczyszczeń zakłada się prowadzenie wszelkich działań służących prowadzeniu właściwej gospodarki ściekowej obejmujących zarówno rozwój systemów kanalizacyjnych jak i wsparcie budowy, tam gdzie nie można zastosować grupowych systemów gromadzenia i oczyszczania ścieków, indywidualnych systemów. Ważną kwestią będzie również podjęcie działań mających na celu zwiększenie retencji wodnej na terenach rolniczych, leśnych i zurbanizowanych poprzez prawidłowe użytkowanie rolnicze gleb, prowadzenie prac przeciwozyjnych, zalesianie, tworzenie stref buforowych wzdłuż cieków, przywracanie zdolności retencyjnych naturalnych terenów podmokłych – ochronę i odtwarzanie oczek wodnych i mokradeł, retencjonowanie wody w już istniejących zbiornikach i rowach oraz zachęcanie do wykonywania nowych zbiorników wodnych – budowa naturalnej i sztucznej retencji⁴, w tym rozbudowa lokalnych systemów retencji wodnej i rozwiązań opartych na przyrodzie mające na celu spowolnienie lub powstrzymanie odpływu wody.

Poprawie racjonalności używania wody będą służyć zaś działania upowszechniające gospodarowanie wodą w obiegu zamkniętym, w tym poprzez budowę niebieskiej infrastruktury.

Realizacja niebieskiej infrastruktury wraz z budową zielonej infrastruktury służyć będzie również ochronie powietrza. Ma to szczególne znaczenie w mieście Izbica Kujawska, którego część stanowi zwarta zabudowa miejska – za istotne uznaje się prowadzenie wszelkich działań zwiększających udział powierzchni biologicznie czynnych, w tym realizację nowych i utrzymanie istniejących terenów zieleni, kształtowanie ich w sposób łączący z terenami zieleni zlokalizowanymi poza granicami miasta, realizację parków kieszonkowych, skwerów, alei pokrytych roślinnością wysoką wzdłuż ulic. Poprawie jakości powietrza będą służyć również działania związane z: rozwojem ciepłownictwa systemowego koncentrującego się na

³ Opracowanie pod redakcją IUNG-PIB Puławy „Zbiór zaleceń dobrej praktyki rolniczej mający na celu ochronę wód przed zanieczyszczeniem azotanami pochodzącymi ze źródeł rolniczych”, Warszawa luty 2019 r.

⁴ Zgodnie z następującymi dokumentami: Plan gospodarowania wodami na obszarze dorzecza Wisły (przyjęty: 02.11.2022 r.); Plan zarządzania ryzykiem powodziowym dla obszaru dorzecza Wisły (przyjęty: 18.10.2022 r.); Plan przeciwdziałania skutkom suszy (przyjęty: 03.09.2021 r.)

przebudowie i modernizacji ciepłowni lokalnych, wymiana indywidualnych źródeł ciepła na ekologiczne, rozwój bez/niskoemisyjnego transportu, w tym publicznego, termomodernizacja budynków oraz rozwój odnawialnych źródeł energii. Inwestycje w tym zakresie polegać będą na rozwoju efektywnych energetycznie systemów ciepłowniczych opartych na źródłach kogeneracyjnych, OZE wraz z magazynami energii lub wykorzystujących ciepło odpadowe (z procesów produkcyjnych).

Aspekt ochrony środowiska stanowi silny bodziec dla wspierania inicjatyw skierowanych na pozyskanie energii z alternatywnych (odnawialnych) źródeł. Zakłada się, iż cała Gmina może stanowić miejsce lokalizacji infrastruktury służącej produkcji energii z OZE, ale z ograniczeniami wynikającymi z obowiązującego prawa oraz z akceptacji społecznej tych inwestycji. Zakłada się wspieranie inwestycji w infrastrukturę służącą do produkcji energii pochodzącej ze źródeł odnawialnych wraz z magazynami energii działającymi na potrzeby danego źródła OZE oraz przyłączeniem do sieci.

Wszystkie działania z zakresu zrównoważonego rozwoju i dbałości o środowisko naturalne będą uzupełniane poprzez kształtowanie świadomości ekologicznej społeczeństwa na bazie wspieranych ośrodków prowadzących działalność w zakresie edukacji ekologicznej oraz wspierania funkcjonowania tzw. strażników środowiskowych.

Niezmiernie ważnym elementem budowania atrakcyjnej przestrzeni jest jej projektowanie zgodnie z uwarunkowaniami fizjograficznymi – wykorzystującymi wszelkie potencjały przestrzeni oraz minimalizowaniu jej ograniczeń. Zasadniczym celem lokalnej polityki przestrzennej jest więc budowanie ładu przestrzennego i prowadzenie zrównoważonego rozwoju, który będzie realizowany między innymi poprzez prawidłowe kształtowanie stref funkcjonalnych będące gwarantem braku lub znaczącego ograniczenia konfliktów przestrzennych, kształtowanie zabudowy w zwartych ośrodkach dobrze wyposażonych w infrastrukturę techniczną i społeczną. Przyjmuje się unikanie prowadzenia polityki przestrzennej w oparciu o decyzje o warunkach zabudowy, na rzecz miejscowych planów zagospodarowania przestrzennego, a jako priorytetowo do objęcia planem miejscowym wskazuje się obszar Parku Kulturowego Wietrzychowice, a także tereny intensywnego rozwoju zabudowy mieszkaniowej oraz tereny inwestycyjne. Chcąc zabezpieczyć tereny niezbędne dla potencjalnych przedsięwzięć, istotnym jest opracowanie odpowiednich dokumentów związanych z zagospodarowaniem przestrzennym, co pozwoli na realizację w przestrzeni planowanych inwestycji lokalnych i ponadlokalnych odpowiadających aktualnym potrzebom. Władze samorządowe będą dążyć zatem do przyjęcia i aktualizacji dokumentów planistycznych, w tym do przygotowania planu ogólnego gminy.

Ważną potrzebą w zakresie zapewnienia wysokiej jakości życia jest kształtowanie przestrzeni publicznych, służących integracji społecznej, dotyczy to zarówno centrum miasta Izbica Kujawska jak i terenów zwartych miejscowości wiejskich. Podejmowane więc będą działania zmierzające do zwiększenia funkcjonalności i uatrakcyjnienia istniejących, a także tworzenie nowych przestrzeni publicznych – zapewnienie bezpiecznej przestrzeni dla pieszych i rowerzystów, miejsc na jarmarki i kiermasze. Ważne działania będą dotyczyć zagospodarowania wolnych przestrzeni w okolicach funkcjonujących obiektów publicznych na miejsca spotkań dla lokalnej społeczności, w tym place zabaw dla dzieci i małe centra rekreacyjne dla młodzieży. Pozwoli to na organizowane plenerowych spotkań na bazie tejsze

infrastruktury. Wszelkie prace związane z realizacją inwestycji w przestrzeniach publicznych będą odbywać się z dbałością o wyraz estetyczny architektury oraz z uwzględnieniem udogodnień dla osób ze szczególnymi potrzebami.

Dziedzictwo jest jednym z elementów przesądzających o tożsamości lokalnej mieszkańców, stąd miejsca, obiekty dziedzictwa kulturowego będą stanowić szczególnie ważny element polityki rozwoju Gminy. Planowane jest podejmowanie działań związanych z opieką nad zabytkami (archeologicznymi i nieruchomymi) i zagospodarowaniem miejsc pamięci, w tym inicjowanie i wspieranie zabezpieczania i rewitalizacji obiektów zabytkowych czy wykorzystanie dziedzictwa historii w działaniach o charakterze turystyczno-rekreacyjnym, kulturalno-rozrywkowym i integrujących społeczność lokalną (m. in. historia dworu w Mchówku, archeologiczne zabytki PK Wietrzychowice, miejsce urodzenia matki F. Chopina – miejscowość Długie).

Prowadzenie polityki przestrzennej w oparciu o ww. uwarunkowania fizjograficzne będzie również oznaczało kształtowanie zabudowy w sposób spójny z otoczeniem przyrodniczym, kulturowym, w tym w zakresie architektury budynków i budowli, zastosowania detali architektonicznych i wykorzystywanych materiałów.

Rozwój Gminy, będący wyrazem odpowiedzi na aktualne trendy i potrzeby, w tym związane z zachodzącymi zmianami klimatycznymi będzie skutkować koniecznością kształtowania nowoczesnych i bezawaryjnych, przygotowanych na funkcjonowanie w zmiennych, niekiedy trudnych warunkach, sieci infrastruktury technicznej i społecznej. Istotnym będzie więc zapewnienie bezpiecznego funkcjonowania infrastruktury technicznej i społecznej oraz mieszkaniowej w sytuacjach nieprzewidywalnych, w tym w sytuacjach zagrożenia zdrowia, życia oraz funkcjonujących na jej podstawie działalności społecznej i gospodarczej. Zakłada się wsparcie działania systemów zarządzania kryzysowego, jednostek i organizacji służących zapewnieniu bezpieczeństwa, w tym publicznego (policja, straż pożarna, w tym szczególnie jednostki ochotniczej straży pożarnej) i militarnego w zakresie wyposażenia w sprzęt do prowadzenia akcji ratowniczych i usuwania skutków katastrof oraz modernizację infrastruktury lokalowej. Wyposażenie służb w nowoczesny sprzęt przyczyni się do podniesienia jakości podejmowanych działań ratowniczych. Istotnym zadaniem będzie wspieranie organów i jednostek odpowiedzialnych za rozwój sieci przesyłowych i dystrybucyjnych w kształtowaniu sprawnej infrastruktury technicznej: energetycznej, gazowej, teleinformatycznej, szczególnie pod względem zapewnienia bezpieczeństwa energetycznego i tworzenia korzystnych warunków do dywersyfikacji źródeł produkcji i zaopatrzenia energii i ciepła. Wspierane/realizowane będą działania polegające na kompleksowej modernizacji energetycznej (tzw. głęboka modernizacja w powiązaniu z systemem monitorowania i zarządzania energią) obiektów użyteczności publicznej i wielorodzinnych budynków mieszkalnych wraz z elementami instalacji grzewczej i źródłami ciepła. Ważne będzie zwiększenie stopnia zgazyfikowania Gminy i zapewnienie mieszkańcom dostępu do szerokopasmowej sieci internetowej, w tym budowę ogólnodostępnych hot-spot-ów. W ramach infrastruktury technicznej będącej wprost w kompetencjach Gminy, ważnym zadaniem będzie utrzymanie, a tam gdzie to konieczne, podniesienie jakości usług świadczonych na bazie tej infrastruktury. Niezbędne do realizacji na terenie Gminy inwestycje obejmują: modernizację/naprawę sieci, rozwój inteligentnych systemów monitorowania i zarządzania siecią wodociągową, modernizację stacji uzdatniania wody wpływających na

ograniczenie strat wody oraz efektywne wykorzystanie istniejących zasobów wody pitnej; rozbudowę systemu kanalizacyjnego oraz (na terenach o rozproszonej zabudowie) wspomaganie budowy przydomowych, indywidualnych oczyszczalni ścieków, wsparcie przedsiębiorstw komunalnych w zakresie ograniczenia energochłonności, wymiany oświetlenia na energooszczędne, modernizacji systemów grzewczych, minimalizacji strat ciepła i w tym aspekcie wsparcia gospodarki o obiegu zamkniętym, dalsze udoskonalenie systemu odbioru i segregacji odpadów, w tym zwiększenie poziomów recyklingu odpadów oraz zmniejszenie ilości składowanych odpadów.

Kluczem do rozwoju Gminy jest również nowoczesna i funkcjonalna infrastruktura drogowa. Z punktu widzenia komunikacyjnych potrzeb mieszkańców istotnym będzie kształtowanie spójnego systemu transportowego opartego na drogach wojewódzkich, powiatowych i gminnych. Wspierane zatem będą działania poszczególnych zarządców dróg prowadzące do utworzenia funkcjonalnego systemu transportowego Gminy, zwłaszcza w zakresie infrastruktury o kluczowym znaczeniu dla dostępności Gminy z zewnątrz – droga wojewódzka DW270 (ważna, zgodnie z zapisami strategii rozwoju województwa, również dla zapewnienia spójności i dostępności międzyregionalnej województwa). Zakłada się również dokonanie analiz zasadności budowy obwodnicy miasta Izbica Kujawska w przebiegu drogi wojewódzkiej DW270 oraz wyznaczenie ewentualnego jej przebiegu, przebudowę skrzyżowania ww. drogi z drogą DW269.

Elementem gwarantującym zbudowanie atrakcyjnej przestrzeni jest zapewnienie bezpieczeństwa na drogach. W tym celu zakłada się kształtowanie systemu dróg z wykorzystaniem wszelkich technik i technologii obniżających do minimum możliwość wystąpienia kolizji. Ważnym działaniem będzie planowanie rozwoju dróg dla samochodów i dróg rowerowych w separacji od siebie, realizacja bezpiecznych skrzyżowań z wykorzystaniem inteligentnych systemów zarządzania ruchem. Podejmowane będą również inne działania istotnie wpływające na bezpieczeństwo i funkcjonalność ruchu samochodowego, rowerowego i pieszego, m.in.: realizacja parkingów, oświetlenia ulicznego, poboczy, chodników, przystanków i zatok autobusowych, przejść dla pieszych, które będą planowane i realizowane za każdym razem z uwzględnieniem potrzeb osób z niepełnosprawnościami i innymi szczególnymi potrzebami.

Zakłada się budowę i modernizację sieci dróg gminnych, umożliwiających swobodny dojazd do miasta Izbica Kujawska oraz połączenie poszczególnych miejscowości między sobą, a także dojazd do posesji oddalonych od obecnych dróg głównych, modernizację dróg dojazdowych do użytków rolnych z przystosowaniem ich do poruszania się po nich sprzętu rolniczego.

W zakresie lokalnych dróg, planuje się rozwój tras rowerowych (szlaki i drogi rowerowe), w tym utworzenie ciągu pieszo-rowerowego po śladzie kolejki wąskotorowej, ich przygotowanie i oznakowanie, co zapewni komfortowy dostęp do miasta Izbica Kujawska, jako gminnego ośrodka rozwoju gospodarczego i rynku pracy, jak również będzie stanowić element niezbędnej infrastruktury towarzyszącej turystyce i rekreacji, przyczyniający się do zmniejszenia ruchu pojazdów spalinowych, a tym samym promocji zdrowego trybu życia oraz ograniczenia zanieczyszczeń powietrza i natężenia hałasu. Wspierane będą wszelkie działania związane z ułatwianiem podróży multimodalnych („park&ride”, „bike&ride”).

Kształtowanie spójnej sieci infrastruktury transportowej będzie służyć organizacji sprawnego transportu publicznego. W tym zakresie zakłada się rozwiązanie problemu peryferyjności transportowej, rozumianej przez region jako tereny, na których stwierdzono niewystarczający stopień obsługi transportem publicznym w relacji ze stolicą województwa i/lub ośrodkiem powiatowym, co skutkować będzie przeciwdziałaniu marginalizacji i depopulacji obszarów peryferyjnych. Podejmowane będą więc działania ukierunkowane na wspieranie komunikacji publicznej. Dość dobrze funkcjonuje komunikacja publiczna wewnątrz Gminy, umożliwiającą połączenie pomiędzy poszczególnymi miejscowościami wiejskimi a Izbicą Kujawską. Wsparcia wymaga natomiast komunikacja publiczna zapewniająca połączenie pomiędzy Gminą a ośrodkiem powiatowym i ośrodkami wojewódzkimi, które oferują miejsca nauki, pracy, kultury i rozrywki, ochrony zdrowia, odpowiednio na poziomie ponadlokalnym i regionalnym oraz ponadregionalnym. W związku z powyższym podejmowane w Gminie działania będą ukierunkowane na realizację projektów dotyczących rozwoju systemu transportu zbiorowego oraz uzupełnienia istniejących linii komunikacji zbiorowej, łącznie z wyposażeniem w nowy tabor i infrastrukturę z nim związaną. Wspierane i inicjowane będą działania na rzecz utworzenia systemu zintegrowanego, niskoemisyjnego transportu publicznego – podejmowanie współpracy z partnerami samorządowymi i prywatnymi w zakresie rozwoju elektromobilności zbiorowej, niskoemisyjnego transportu zbiorowego oraz mobilności wykorzystującej napędy i paliwa alternatywne. Wspierane będą inwestycje w infrastrukturę ładowania i tankowania pojazdów zeroemisyjnych, nie tylko w odniesieniu do transportu publicznego, ale również do indywidualnego.

Dla zapewnienia wysokiego poziomu życia ważne jest również zaspokojenie potrzeb mieszkaniowych. Ważnymi zadaniami w aspekcie rozwoju osadnictwa, jest racjonalne gospodarowanie przestrzenią służące zapewnieniu ładu przestrzennego gwarantującego z kolei wysoki komfort zamieszkania – ograniczanie wyłączenia gleb o wysokich klasach bonitacyjnych z produkcji rolnej, zabezpieczenie środowiska naturalnego przed możliwym, negatywnym wpływem działalności człowieka (antropopresji), zwłaszcza na obszarach cennych przyrodniczo i krajobrazowo, niwelowanie konfliktów i ograniczeń (w tym potencjalnych) związanych z lokalizacją wielkotowarowych ferm, które mogą stanowić uciążliwości odorowe, strefami buforowymi bezpieczeństwa względem elektrowni wiatrowych czy przebiegu/lokalizacji infrastruktury technicznej, w których obowiązują prawne ograniczenia zagospodarowania. Zakłada się, iż rozwój osadnictwa, a więc terenów zabudowy mieszkaniowej, będzie miał miejsce głównie w mieście Izbica Kujawska, gdzie zakłada się rozwój zarówno zabudowy mieszkaniowej jednorodzinnej jak i wielorodzinnej. Drugą miejscowością, gdzie rozwój zabudowy mieszkaniowej będzie dość intensywny będzie miejscowość Błenna, w której zakłada się rozwój głównie zabudowy mieszkaniowej jednorodzinnej. W pozostałych miejscowościach będzie miał miejsce rozwój zabudowy mieszkaniowej jednorodzinnej i zagrodowej. Dużym problemem terenów rozwoju zabudowy mieszkaniowej w kontekście zapewnienia wysokiego poziomu życia mieszkańców i zachowania ładu przestrzennego jest zagrożenie brakiem bądź niewydolnością obiektów i urządzeń usług społecznych oraz sieci infrastrukturalnych, stąd przyjęto, iż planowanie osiedli i skupisk zabudowy mieszkaniowej będzie silnie powiązane z zapewnieniem ich jednoczesnego wyposażenia w infrastrukturę społeczną i techniczną. Ważnym działaniem będzie rewitalizacja obszarów zdegradowanych, obejmująca kompleksowe działania mające na celu przeciwdziałanie degradacji przestrzeni

zurbanizowanej i zjawiskom kryzysowym, pobudzanie rozwoju i zmian jakościowych poprzez wzrost aktywności społecznej i gospodarczej.

Zadaniem Gminy, kierowanym głównie do najbardziej potrzebujących mieszkańców, jest zaspokajanie ich potrzeb mieszkaniowych, co wiąże się z efektywnym zarządzaniem mieszkaniowym zasobem Gminy. Właściwe gospodarowanie posiadanym zasobem mieszkań komunalnych będzie dotyczyło wszelkich działań poprawiających stan techniczny mieszkaniowego zasobu Gminy, zmniejszających energochłonności obiektów mieszkalnych, wdrażaniem aktywnej polityki czynszowej, zwiększaniem liczebności lokali m.in. poprzez pozyskiwanie mieszkań komunalnych i adaptację pomieszczeń w istniejących budynkach. W szczególności realizowane będą działania polegające na tworzeniu lub rozwijaniu infrastruktury na potrzeby różnych form mieszkaniowych, w sposób nieprowadzący do segregacji, w tym m.in. mieszkań wspomaganych lub chronionych adresowanych do różnych grup osób, w tym m.in. opuszczających pieczę zastępczą/młodzieżowe ośrodki wychowawcze/młodzieżowe ośrodki socjoterapii, osób z niepełnosprawnością, a także osób wymagających wsparcia w codziennym funkcjonowaniu.

Ważnym zadaniem będzie również wspieranie inwestorów prywatnych, w tym deweloperów w realizacji infrastruktury mieszkaniowej odpowiadającej wysokim standardom technicznym, w tym w zakresie odpowiedzi na zachodzące zmiany klimatyczne dostępnej dla wszystkich grup społecznych, w tym w zakresie dostępności ekonomicznej.

Cel operacyjny 1.1 Wysokiej jakości środowisko

Kierunki

- Kształtowanie systemu przyrodniczego Gminy w powiązaniu z systemami ponadlokalnymi
- Ochrona zasobów środowiska Gminy, w tym różnorodności biologicznej
- Ograniczanie emisji zanieczyszczeń do środowiska, w tym szczególnie emisji zanieczyszczeń do powietrza, wód oraz emisji hałasu
- Ograniczanie emisji zanieczyszczeń do środowiska pochodzących z działalności rolniczej, w tym szczególnie zanieczyszczeń wód
- Rozwój infrastruktury służącej przeciwdziałaniu zmianom klimatycznym oraz/i adaptacji do zmian klimatu, w tym: tworzenie i wspieranie systemu retencji naturalnej i sztucznej służącego zachowaniu równowagi wodnej, poprawa efektywności energetycznej oraz rozwój zielono-niebieskiej infrastruktury w mieście Izbica Kujawska i miejscowościach wiejskich,
- Kształtowanie i promowanie postaw proekologicznych, w tym związanych z oszczędzaniem wody, wytwarzaniem odpadów, zużywaniem energii elektrycznej, gospodarką obiegu zamkniętego, itp.

Cel operacyjny 1.2. Dobrze zaprojektowana przestrzeń

Kierunki:

- Kreowanie ładu przestrzennego, w tym rozwój zabudowy na podstawie oraz z wykorzystaniem narzędzi planowania przestrzennego aktualizowanych zgodnie z potrzebami

- Planowanie osiedli i skupisk zabudowy mieszkaniowej w połączeniu z ich wyposażeniem w infrastrukturę społeczną i techniczną
- Ochrona i rewitalizacja materialnego oraz niematerialnego dziedzictwa kulturowego (lokalnego, regionu, kraju)
- Wspieranie właścicieli i użytkowników obiektów zabytkowych oraz obiektów ważnych w strukturze zabudowy Gminy w ich utrzymaniu, odnowie i renowacji, a także wykorzystaniu na nowe cele
- Kształtowanie istniejących ulic, skwerów, szczególnie w mieście Izbica Kujawska i zwartych osiedlach jako przestrzeni publicznych
- Modernizacja istniejących przestrzeni publicznych pod względem funkcjonalności, jakości, estetyki i dostępności dla wszystkich
- Modernizacja zdegradowanej tkanki miasta i miejscowości wiejskich, w tym szczególnie terenów stanowiących wyróżnik miasta (centrum) oraz realizacja inwestycji w zakresie odnowy wsi, rewitalizacja obszarów zdegradowanych
- Tworzenie i rozwój zintegrowanego systemu terenów zieleni w Gminie

Cel operacyjny 1.3. Sprawna infrastruktura techniczna

Kierunki:

- Budowa, rozbudowa i modernizacja infrastruktury służącej zaopatrzeniu w wodę, w tym rozwój efektywnych (inteligentnych) sieci wodociągowych
- Budowa, rozbudowa i modernizacja infrastruktury służącej gromadzeniu i odprowadzaniu ścieków
- Budowa, rozbudowa i modernizacja infrastruktury służącej gromadzeniu i segregacji odpadów
- Współpraca z operatorami w zakresie rozbudowy sieci gazociągowej i elektroenergetycznej
- Budowa, rozbudowa i modernizacja infrastruktury wytwarzania i dystrybucji energii ze źródeł odnawialnych
- Tworzenie korzystnych warunków do dywersyfikacji źródeł produkcji i zaopatrzenia energii i ciepła
- Wspieranie rozwoju i modernizacji infrastruktury teleinformatycznej, w tym szerokopasmowego internetu, w tym podniesienie przepustowości sieci telekomunikacyjnych, stosowanie rozwiązań światłowodowych
- Wspieranie systemów zarządzania kryzysowego, w tym służb w zakresie między innymi modernizacji siedzib, doposażenia oraz doskonalenia kadr
- Zapewnienie bezpiecznego funkcjonowania infrastruktury technicznej i społecznej oraz mieszkaniowej w sytuacjach nieprzewidywalnych, w tym w sytuacjach zagrożenia zdrowia, życia, np. kanalizacji burzowej, linii elektroenergetycznych, zabudowy mieszkaniowej, opieki i wsparcia poszkodowanych mieszkańców
- Wzmacnianie odporności Gminy na skutki zmian klimatu, w tym poprzez inwestowanie w niebiesko-zieloną infrastrukturę, wdrażanie systemów monitoringu i wczesnego ostrzegania

Cel operacyjny 1.4. Sieć transportowa zapewniająca dostępność zewnętrzną i spójność wewnętrzną

Kierunki:

- Kształtowanie spójnego systemu transportowego
- Wspieranie działań mających na celu budowę, przebudowę i modernizację dróg wojewódzkich, a także powiatowych mających istotne znaczenie dla dostępności Gminy z zewnątrz
- Rozwój systemu dróg gminnych, w tym mających istotne znaczenie dla spójności wewnętrznej Gminy
- Budowa, rozbudowa i modernizacja infrastruktury okołodrogowej przy drogach gminnych, w tym służącej komunikacji publicznej
- Lobbowanie na rzecz budowy, modernizacji infrastruktury okołodrogowej, w tym chodników, oświetlenia ulicznego przy drogach powiatowych i wojewódzkich, w tym służącej komunikacji publicznej
- Wspieranie i inicjowanie działań na rzecz utworzenia systemu zintegrowanego, niskoemisyjnego transportu publicznego
- Rozwój dróg rowerowych wzdłuż dróg gminnych służących do poruszania się w systemie praca/szkoła – dom – usługi oraz turystycznych szlaków rowerowych
- Wspieranie działań mających na celu budowę, przebudowę i modernizację dróg rowerowych wzdłuż dróg wojewódzkich i powiatowych, w tym uwzględniających separację ruchu pieszego i rowerowego
- Kształtowanie bezpiecznych przestrzeni publicznych, w tym systemu dróg, ze szczególnym uwzględnieniem dróg rowerowych oraz systematyczne zwiększanie liczby punktów oświetleniowych, realizacji monitoringu
- Lobbowanie na rzecz wprowadzania zmian w organizacji ruchu drogowego na drogach wojewódzkich i powiatowych służących poprawie bezpieczeństwa użytkowników
- Lobbing na rzecz i wspieranie rozwoju komunikacji publicznej łączącej Gminę z miastem Włocławek, jako ośrodkiem regionalnym
- Lobbing na rzecz i wspieranie rozwoju komunikacji publicznej łączącej Gminę z miastem Toruń i/lub Bydgoszcz, jako ośrodkiem wojewódzkim

Cel operacyjny 1.5. Wygodna infrastruktura mieszkaniowa

Kierunki:

- Zapewnienie korzystnych warunków prawnych, przestrzennych i infrastrukturalnych dla indywidualnych i deweloperskich inwestycji mieszkaniowych
- Prowadzenie optymalnej komunalnej i socjalnej gospodarki mieszkaniowej z jednoczesną modernizacją i powiększeniem jej zasobów
- Wspieranie działań mających na celu poprawę warunków zamieszkania, w tym z dbałością o estetykę zabudowy mieszkaniowej i wyposażenie w infrastrukturę odpowiadającą obecnym standardom, w tym wynikającym z potrzeby ochrony środowiska i dostosowania się do zmian klimatycznych

USTALONE DZIAŁANIA, PROJEKTY, PROGRAMY

1.	Opracowanie koncepcji zmiany źródeł ogrzewania na niskoemisyjne
2.	Termomodernizacja budynków użyteczności publicznej na terenie Gminy Izbica Kujawska
3.	Wykonanie systemu zdalnego pomiaru i dystrybucji wody w sieci oraz radiowych pomiarów jej zużycia
4.	Podjęcie rozmów z odpowiednimi organami w zakresie wzmocnienia ochrony dla terenów przyrodniczych ważnych dla ptaków w okresie gniazdowania oraz migracji (półwysep na Jeziorze Modzerowskim)
5.	Opracowanie koncepcji sieci terenów publicznych służących integracji społecznej i wypoczynkowi
6.	Utworzenie terenu rekreacji w Izbicy Kujawskiej z wykorzystaniem elementów małej architektury
7.	Budowa bezpiecznych przejść dla pieszych na drogach
8.	Objęcie monitoringiem gminnym miejsc niebezpiecznych
9.	Przebudowa skrzyżowania dróg wojewódzkich DW270 i DW269
10.	Podjęcie analiz zasadności realizacji obwodnicy – docelowo realizacja obwodnicy miasta Izbica Kujawska
11.	Opracowanie koncepcji lokalnych dróg rowerowych jako tras wewnętrznych, łączących centrum Izbicy Kujawskiej z miejscowościami sołeckimi Gminy
12.	Realizacja drogi rowerowej łączącej Park Kulturowy Wietrzychowice – Park Kulturowy Sarnowo
13.	Realizacja parkingów rowerowych (stojaki) przy głównych obiektach usług publicznych
14.	Pozyskanie terenów kolejki wąskotorowej i realizacja w jej przebiegu ciągu pieszo-rowerowego
15.	Przygotowanie planu ogólnego gminy oraz sukcesywna realizacja miejscowych planów zagospodarowania przestrzennego
16.	Opracowanie programu gospodarowania gminnym zasobem mieszkaniowym
17.	Realizacja drogi rowerowej od istniejącej ścieżki rowerowej wzdłuż DW270 do granicy z województwem Wielkopolskim
18.	Realizacja drogi rowerowej od ścieżki rowerowej przy DW270 w sołectwie Długie do miejsca urodzenia Matki Fryderyka Chopina

Klimat dla gospodarki

Kształtowanie jak najlepszych warunków prowadzenia działalności gospodarczej

Rozwój gospodarczy Gminy wprost decyduje o zamożności jej mieszkańców i mieszkańek. Zakłada się, iż będzie on odbywać się na drodze stabilnego, trwałego i zrównoważonego wykorzystywania potencjałów wewnętrznych Gminy oraz przyciągania inwestycji zewnętrznych. Cel ten uwzględnia działania dedykowane rozwojowi przedsiębiorczości oraz poprawie sytuacji na rynku pracy silnie skierowane na rozwój rolnictwa ekologicznego i turystyki, w tym agroturystyki i archoturystyki.

Rozwojowi przedsiębiorczości służyć będzie przede wszystkim tworzenie przyjaznych warunków do rozpoczęcia i prowadzenia działalności gospodarczej. Efekt ten zostanie osiągnięty poprzez wspieranie, inicjowanie przedsięwzięć przyciągających inwestorów i zachęcających do prowadzenia działalności gospodarczej, m.in. poprzez wyznaczenie i następnie uzbrojenie terenów inwestycyjnych, wspieranie modernizacji istniejących obiektów produkcyjno-usługowych, w tym obiektów znajdujących się w ważnej dla miasta Izbica Kujawska przestrzeni m.in. rynku miejskim. Ważnym dla osiągnięcia ww. efektu będzie również rozwój systemu wsparcia dla przedsiębiorców w zakresie prowadzenia działalności gospodarczej oraz tworzenia miejsc pracy, szczególnie dla osób z wysokimi kompetencjami zawodowymi, w tym poprzez podniesienie kompetencji urzędników w zakresie udzielania pomocy przedsiębiorcom. Dużą uwagę skupi się na rozwijaniu i wzmacnianiu współpracy gospodarczej pomiędzy różnymi podmiotami gospodarczymi, w tym prowadzącej do zrzeszania się przedsiębiorców, a także współpracy sektora prywatnego i publicznego oraz funkcjonujących szkół ponadpodstawowych uczących zawodu. Przyciągnięcie zewnętrznych inwestorów możliwe będzie dzięki współpracy z inwestorami w zakresie rozbudowy infrastruktury technicznej niezbędnej do prowadzenia przez nich działalności gospodarczej oraz promocji gospodarczej Gminy i jej oferty inwestycyjnej. Rozwój gospodarczy nie będzie możliwy bez odpowiedniego inwestowania w kapitał ludzki skutkujący wprost podniesieniem poziomu aktywności zawodowej. Toteż jednocześnie prowadzone będą działania w zakresie rozwoju edukacji, w tym szkolnictwa średniego zawodowego, kierunków kształcenia dostosowanych do potrzeb rynku pracy ukierunkowane m.in. na wspieranie tworzenia i rozwój warsztatów/pracowni kształcenia praktycznego w branżach zgodnych z potrzebami rynku pracy, w tym z inteligentnymi specjalizacjami. Zakłada się wsparcie infrastruktury biznesowej, w tym powstawania i rozwoju inkubatorów przedsiębiorczości, platform współpracy oraz rozwoju ośrodków wspierających przedsiębiorczość oraz doradztwa w zakresie usług rozwoju biznesu, w tym m.in. usług proinnowacyjnych.

Podejmowane będą działania mające na celu wsparcie osób pozostających bez pracy, szczególnie osób długotrwale bezrobotnych oraz grup, które mają największe problemy ze znalezieniem odpowiedniego dla siebie zatrudnienia, a także osób, których sytuacja na rynku pracy jest niestabilna lub niepewna, w powrocie lub wejściu na rynek pracy.

Ważnym elementem sfery gospodarczej w Gminie będzie rozwój turystyki wiejskiej oraz oferty turystycznej opartej na zasobach kulturowych (turystyka archeologiczna i historyczna), głównie Parku Kulturowego Wietrzychowice oraz powstałego na jego bazie szlaku kulturowego „Szlak Neolitu”, zasobach przyrodniczych, głównie jeziora Długie i Karaśnia, rzeki Noteci, a także ekstensywnego rolnictwa (agroturystyka). Planowane w tym zakresie działania obejmować będą ochronę, zachowanie w dobrym stanie i rozwój zasobów przyrodniczo-kulturowych Gminy oraz przestrzeni ekstensywnego rolnictwa i powstanie na ich bazie nowych produktów turystycznych, turystyczne zagospodarowanie ww. jezior, rzeki Noteci, i ich otoczenia, a także rewitalizację miasta Izbica Kujawska wraz z obiektami objętymi ochroną, wpisanymi na listę wojewódzkiego konserwatora zabytków i będących w gminnej ewidencji zabytków związanych m.in. z historią Polski, żydowskimi tradycjami miasta, w tym szczególnie znajdujących się w centrum miasta i wykorzystanie tego ważnego dla Gminy miejsca do komercyjnego, turystycznego i rekreacyjnego zagospodarowania. Zakłada się inicjowanie i wspieranie wszelkich inicjatyw związanych z utworzeniem i zagospodarowaniem szlaków o tematyce kulturowej (np. związanych z lokalnymi obiektami zabytkowymi, parkami kulturowymi, życiem Fryderyka Chopina) i przyrodniczej, rozwój infrastruktury turystycznej – miejsc noclegowych o różnym standardzie, marin, przystani, plaż, szlaków turystycznych, w tym wodnych. Ważnymi działaniami służącymi rozwojowi turystyki będzie wspieranie, inicjowanie współpracy gospodarczej z gminą Lubraniec w zakresie wykorzystania wspólnego potencjału kulturowego oraz prowadzenie działań promocyjnych na rynkach lokalnych, krajowych i zagranicznych wzmacniających turystyczny potencjał Gminy.

Drugim ważnym elementem sfery gospodarczej w Gminie będzie rozwój rolnictwa ekologicznego skoncentrowanego na tworzeniu produktów rolnych i rolno-spożywczych dla osób wymagających zaspokajania szczególnych potrzeb żywieniowych. Efekt ten będzie osiągnięty m.in. poprzez wspieranie rolników i przedsiębiorców rolnych w budowaniu konkurencyjności lokalnego rolnictwa (powiększenie areału, modernizacja parku maszyn, umiejętności w zakresie prowadzenia działalności rolniczej, itp.), rozwoju lokalnego handlu i działalności rzemieślniczych wykorzystujących lokalne produkty rolne, w tym organizacja stałego targu produktów rolnych służącego skróceniu łańcucha dostaw produktów rolnych. Ważne działania będą dotyczyć również ochrony rolniczej przestrzeni produkcyjnej, w tym szczególnie obszarów gleb najwyższych klas bonitacyjnych, w której zakłada się, obok produkcji rolniczej i rolno-spożywczej, kształtowanie dogodnych warunków do rozwoju urządzeń produkcji energii z OZE na podstawie produkcji rolniczej. Z racji identyfikowanego problemu suszy rolniczej zakłada się również prowadzenie wszelkich działań zachowujących wodę dla rolnictwa – m.in. tworzenie małej retencji i systemu melioracji wodnych – patrz cel.1. Ważnym działaniem będzie wspieranie współpracy przedsiębiorców rolnych oraz ich współpracy z instytucjami i organizacjami naukowo-badawczymi, co skutkować będzie wprowadzaniem nowoczesnych narzędzi w rolnictwie i przemyśle rolno-spożywczym, a to z kolei doprowadzi do produkcji wysokiej jakości produktów rolnych i rolno-spożywczych. W ramach rozwoju działalności gospodarczych, obok ww. dwóch filarów rozwoju gospodarki na terenie Gminy zakłada się wspieranie wszelkich innych działań, w tym wykorzystujących pozostałe lokalne uwarunkowania, a przedkładające się na efektywność prowadzonej polityki rozwoju gospodarczego Gminy.

Wszelkie inicjatywy służące wspieraniu i inicjowaniu rozwoju gospodarczego Gminy będą uwzględniały działania służące adaptacji, a szczególnie przeciwdziałaniu zmianom klimatycznym, które uznaje się za pierwszorzędne i priorytetowe w realizacji, jako bazowe w zakresie realizacji wizji rozwoju Gminy, stąd zakłada się szerokie wspieranie przedsiębiorców w adaptacji do zmian klimatu.

Cel operacyjny 2.1. Wysoka przedsiębiorczość

Kierunki:

- Zapewnienie kompleksowej oferty terenów inwestycyjnych
- Zapewnienie zachęt do rozpoczęcia prowadzenia nowej i rozwoju funkcjonującej działalności gospodarczej
- Wspieranie przedsiębiorców w prowadzeniu działalności usługowej w rozpoznawalnych miejscach miasta (reprezentacyjne centrum miasta)
- Wspieranie formalnych i nieformalnych form kształcenia młodzieży i dorosłych mieszkańców Gminy w zakresie przedsiębiorczości
- Wspieranie, inicjowanie współpracy gospodarczej pomiędzy różnymi podmiotami gospodarczymi, w tym zrzeszania się przedsiębiorców
- Wspieranie przedsiębiorców w modernizacji obiektów gospodarczych, w tym szczególnie usługowo-handlowych i modernizacja gminnych obiektów usługowo-handlowych
- Wspieranie innowacyjności w działalności gospodarczej

Cel operacyjny 2.2. Atrakcyjny rynek pracy

Kierunki:

- Lobbowanie na rzecz powstawania miejsc pracy dla osób z wysokimi kompetencjami zawodowymi
- Pozyskiwanie inwestorów z dziedzin wymagających wysokich kwalifikacji, w tym szczególnie w obszarze zielonej energii i zasobooszczędnych technologii środowiskowych
- Wspieranie przedsiębiorców w tworzeniu nowych miejsc pracy, w tym rozwoju stanowisk pracy zdalnej
- Aktywizacja zawodowa osób długotrwale bezrobotnych i nieaktywnych zawodowo
- Wzmacnianie szkolnictwa zawodowego

Cel operacyjny 2.3. Nowoczesne ekologiczne rolnictwo

Kierunki:

- Wspieranie rolników i przedsiębiorców rolnych w budowaniu konkurencyjności lokalnego rolnictwa
- Wspieranie rozwoju lokalnego handlu i działalności rzemieślniczych wykorzystujących lokalne produkty rolne
- Organizacja stałego targu produktów rolnych
- Wspieranie rozwoju rolnictwa ekologicznego i produktów rolnych i rolno-spożywczych dla osób wymagających zaspokajania szczególnych potrzeb żywieniowych
- Kształtowania warunków do rozwoju urządzeń produkcji energii z OZE na podstawie produkcji rolniczej

- Wspieranie rozwoju infrastruktury zrównoważonego gospodarowania wodami powierzchniowymi i ich retencji, w tym systemu melioracji (patrz cel 1.)

Cel operacyjny 2.4. Dziedzictwo kulturowe i przyrodnicze podstawą działalności gospodarczej w Gminie

Kierunki:

- Wspieranie i inicjowanie działań modernizacji obiektów zabytkowych, innych cennych kulturowo i historycznie
- Aktywizowanie dziedzictwa kulturowego oraz jego twórców do rozwoju gospodarczego Gminy, w tym turystyki archeologicznej i historycznej
- Rozwój działalności Parku Kulturowego Wietrzychowice
- Aktywizowanie dziedzictwa przyrodniczego do rozwoju gospodarczego Gminy, w tym turystyki wiejskiej
- Prowadzenie działań promocyjnych na rynkach lokalnych, krajowych i zagranicznych wzmacniających turystyczny potencjał Gminy
- Zwiększenie dostępności lokalnych produktów dla mieszkańców i turystów
- Rozwój infrastruktury pod kątem prowadzenia działalności gospodarczej wykorzystującej przyrodniczo-kulturowe turystyczne potencjały Gminy
- Wspieranie, inicjowanie współpracy gospodarczej z gminą Lubraniec w zakresie wykorzystania potencjału kulturowego Gminy do rozwoju turystyki (postać F. Chopina i jego matki, parki kulturowe, kultura żydowska)
- Polepszenie dostępu do terenów rekreacyjnych i obiektów zabytkowych poprzez budowę systemu ścieżek rowerowych i szlaków kulturowych – rozwój lokalnej turystyki rowerowej

USTALONE DZIAŁANIA, PROJEKTY, PROGRAMY	1.	Zagospodarowanie terenu, budowa infrastruktury turystyczno-wypoczynkowej nad jeziorem Długim i Karaśnia
	2.	Utworzenie miejsca pamięci matki F. Chopina w miejscowości Długie
	3.	Utworzenie miejsca pamięci w Pałacu w Mchówku dot. podjęcia decyzji o obronie Warszawy przez dowódcę Armii Poznań gen. Kutrzebę i dowódcy Armii Pomorze gen. Bortnowskiego
	4.	Wytyczenie i realizacja szlaków kulturowych: „Szlak Neolitu”, „Szlak Chopina”, „Szlak Powstańców”
	5.	Budowa targowiska miejskiego
	6.	Utworzenie terenów inwestycyjnych
	7.	Stworzenie punktu obsługi inwestora
	8.	Stworzenie punktu informacji turystycznej przy MGCK w Izbicy Kujawskiej
	9.	Opracowanie wniosku o objęcie Parku Kulturowego Wietrzychowice ochroną w formie Pomnika Historii
	10.	Opracowanie i wykonanie kompleksowego oznakowania turystycznego Gminy
	11.	Budowa parkingów w pobliżu terenów atrakcyjnych turystycznie
	12.	Opracowanie koncepcji budowy marki turystycznej Gminy opartej o potencjały kulturowe i przyrodnicze
	13.	Pozyskanie dofinansowania/finansowania szkoleń dla osób chcących rozpocząć/rozwinąć działalność gospodarczą na bazie lokalnych potencjałów, w tym dla gospodarstw agroturystycznych
	14.	Pozyskanie dofinansowania/finansowania szkoleń dla producentów lokalnych produktów rolnych i rolno-spożywczych, w tym wysokiej jakości produktów dla osób o szczególnych wymaganiach żywieniowych

Klimat dla społeczeństwa

Kształtowanie jak najlepszych warunków zamieszkania i rozwoju

Czynnikiem, który w dużej mierze wpływa na komfort życia mieszkańców i mieszkanek, a więc ogólnie pojmowaną atrakcyjność osiedleńczą jest poziom oferowanych usług społecznych rozumiany jako dostęp i jakość oferowanych usług na zadawalającym, akceptowalnym poziomie. Stąd jednym z podstawowych zadań samorządu Gminy będzie prowadzenie działań w zakresie podnoszenia jakości świadczonych na terenie Gminy usług społecznych, wprowadzanie nowych usług, a także modernizacja, budowa obiektów i urządzeń, na bazie których te usługi są realizowane. Wszystkie prowadzone działania będą odpowiedzią na zidentyfikowane problemy i potrzeby lokalnej społeczności. Służyć temu będzie ukształtowana optymalnie struktura sieci osadniczej podzielona na trzy poziomy z miastem Izbica Kujawska, jako głównym ośrodkiem świadczenia usług społecznych i rynkiem pracy.

Jednym z głównych zadań będzie zapewnienie możliwości edukacji i rozwoju na każdym etapie życia. Zakłada się zapewnienie dostępu do opieki żłobkowej i wychowania przedszkolnego dla wszystkich chętnych, szczególnie w zakresie wychowania przedszkolnego, gdzie Gmina notuje wysokie potrzeby, w tym z dostosowaniem godzin funkcjonowania przedszkoli i żłobków do potrzeb rodziców i opiekunów prawnych. Służyć temu będą działania miękkie polegające na podnoszeniu kwalifikacji kadry opiekuńczo-wychowawczej oraz działania twarde polegające na budowie i modernizacji infrastruktury żłobkowo-przedszkolnej. W zakresie edukacji, zakłada się doposażenie szkół w niezbędną infrastrukturę techniczną i multimedialną, tak aby zapewnić możliwie najwyższy poziom kształcenia, zgodny z najnowocześniejszymi trendami edukacyjnym. Planowane działania obejmą także modernizację obiektów oświatowych oraz budowę nowych w odpowiedzi na aktualne potrzeby. Ważnym elementem dalszego rozwoju Gminy będzie wspieranie wszelkich inicjatyw służących wzrostowi poziomu edukacji w szkołach na terenie Gminy, w tym zapewnienie dodatkowych zajęć odpowiadających na bieżące potrzeby uczniów, wszystkich uczniów – bardzo zdolnych i mało zdolnych z problemami w uczeniu się, a także podnoszenie kompetencji kadry nauczycielskiej. Zakłada się również wspieranie edukacji pozaformalnej poprzez tworzenie Lokalnych Ośrodków Wiedzy i Edukacji (LOWE). Istotnym działaniem w zakresie edukacji będzie kształtowanie dobrej atmosfery w szkołach, w taki sposób aby szkoła kojarzyła się z miejscem przyjaznym dla wszystkich z respektowaniem podstawowych zasad współżycia społecznego, w tym szczególnie wzajemnego szacunku. Kolejnym ważnym aspektem rozwoju społecznego Gminy jest zapewnienie swobodnego dostępu do instytucji ochrony i prewencji zdrowia, w tym psychicznego, działających na najwyższym poziomie adekwatnie do potrzeb wynikających z wieku, kondycji psychofizycznej i statusu ekonomicznego mieszkańców i mieszkanek. Zakłada się wspieranie jednostek opieki medycznej w doposażenie w niezbędny, odpowiadający najnowszym standardom sprzęt medyczny i techniczny, zapewnieniu odpowiedniej ilości kadry medycznej, w tym lekarzy różnych specjalizacji w odpowiedzi na

bieżące potrzeby, a także zapewnieniu odpowiednich warunków świadczenia tych usług – budowa i modernizacja obiektów i urządzeń, na podstawie których odbywa się świadczenie usług zdrowotnych. Szczególnej uwadze zostanie poddany problem opieki psychicznej i psychiatrycznej dzieci i młodzieży, ale też osób dorosłych, zapewnienia opieki stomatologicznej i opieki nad osobami uzależnionymi i ich rodzinami.

Zapewnienie bogatej oferty kulturalnej, sportowej i rekreacyjnej gwarantującej udział szerokiej grupy mieszkańców będzie jednym z najważniejszych zadań władz Gminy. Ważnym zadaniem będzie realizacja projektów społecznych i infrastrukturalnych w świetlicach wiejskich, które już dzisiaj stanowią istotny element życia sołectw, a także wzmocnienie funkcjonowania Gminnego Ośrodka Kultury w Izbicy Kujawskiej. Zakłada się wsparcie funkcjonowania wszelkich instytucji kultury (w tym rozwijających czytelnictwo bibliotek lokalnych/mediatek), jako centrów życia społecznego. Działania w zakresie kultury, rekreacji i sportu oraz ich promocji uwzględniać będą zwiększenie wachlarza wyboru, podniesienie jakości, a także atrakcyjności dla wszystkich grup społecznych. Zakłada się również modernizację, rozbudowę, budowę (wg potrzeb) i wyposażenie w niezbędne narzędzia, w tym multimedialne, obiektów służących ich świadczeniu, w tym stadionu miejskiego, placów zabaw i siłowni zewnętrznych. Rozwój tych obiektów będzie prowadzony w połączeniu z poprawą ich dostępności, tj. zapewnieniem animatorów, trenerów pracujących na tych obiektach w godzinach dostosowanych dla wszystkich mieszkańców.

Kolejnym ważnym elementem, na którym koncentrować się będą władze Gminy będzie wzrost jakości i dostępności usług opieki społecznej. Wspierać i inicjować będzie się wszelkie działania, w tym prowadzone przez różnorodne organizacje i instytucje, służące pomocy wszystkim mieszkańcom, w tym szczególnie seniorom, osobom wymagającym opieki, osobom z niepełnosprawnościami oraz ich rodzinom i opiekunom. Tworzona będzie przestrzeń do ich integracji, opieki nad nimi, w tym opieki wytchnieniowej. Podjęte zostaną działania na rzecz zapewnienia asystenta osób starszych, niesamodzielnych. Zapewniona zostanie opieka nad osobami powracającymi/wchodzącymi do życia społecznego, np. osobami opuszczającymi zakłady karne, domy dziecka, bezrobotnymi, uzależnionymi od korzystania z pomocy społecznej, dotkniętymi przemocą. Zakłada się wspieranie, powoływanie instytucji, stowarzyszeń służących pomocą ww. osobom w szerokim zakresie, m.in. prawnym, psychologicznym, ekonomicznym. Zakłada się organizację szeregu zajęć terapeutycznych, w tym opartych o zainteresowania i pasje osób z nich korzystających, szkoleniowych służących podnoszeniu własnych kompetencji i umiejętności radzenia sobie z podstawowymi czynnościami w życiu społecznym i zawodowym, prowadzonych w nowoczesnych i funkcjonalnych obiektach. Ważnym zagadnieniem będzie inicjowanie działań służących integracji ww. osób, w tym młodzieży, spędzania wspólnie wolnego czasu, co stanowić będzie alternatywę dla spędzania tego czasu w sieci on-line, a przez to minimalizowaniu zagrożenia uzależnienia od internetu. Dla poprawy świadczenia usług społecznych wszystkim mieszkańcom (nie tylko wykluczonym, niesamodzielnym, czy tym tymi zjawiskami zagrożonym) planuje się również utworzenie w przyszłości centrum usług społecznych.

Wszystkim wymienionym działaniom służącym podniesieniu komfortu życia w Gminie towarzyszyć będzie prowadzenie aktywnej polityki rodzinnej będącej odpowiedzią na niekorzystne trendy demograficzne – spadek liczby ludności i znaczący wzrost udziału osób w wieku poprodukcyjnym. Zapewnienie mechanizmów zachęcających do posiadania dzieci,

m.in. ułatwień (instytucjonalnych i ekonomicznych) w zakresie opieki żłobkowej, wychowania przedszkolnego, opieki zdrowotnej, wprowadzenia lokalnej karty dużej rodziny, pomocy w wychowaniu na każdym etapie życia i edukacji dzieci, pogodzenia życia rodzinnego i zawodowego, szczególnie kobiet będzie realnie wpływać na decyzje rodzin na temat posiadania dzieci. Ważnym zagadnieniem gwarantującym trwałość rodziny, jako podstawowej komórki społecznej, będzie również wsparcie rodziców w wypełnianiu podstawowego obowiązku opieki i wychowania dzieci, szczególnie rodzin dysfunkcyjnych z problemami. Stąd zakłada się wsparcie funkcjonowania/powołanie placówek wsparcia dziennego dla dzieci i młodzieży, np. nowych świetlic środowiskowych zapewniających dzieciom opiekę poza godzinami, w których uczęszczają do szkoły, w tym opiekę psychologa, pedagoga.

Zakłada się również szerokie wspieranie pieczy zastępczej, tak aby dzieciom, które nie mogą czuć się bezpiecznie we własnym domu zagwarantować jak najbardziej przybliżone warunki rozwoju w rodzinach/instytucjach adopcyjnych.

W celu zapewnienia dostępności do funkcjonujących na jak najwyższym poziomie usług społecznych będzie budowa, rozbudowa i modernizacja infrastruktury społecznej, w tym tworzącej w przyszłości centrum usług społecznych. Wspierać będzie się także proces deinstytucjonalizacji placówek i usług społecznych. W zakresie czysto technicznym, aczkolwiek niezbędnym dla zapewnienia dostępności usług społecznych, likwidowane będą bariery architektoniczno-urbanistyczne w przestrzeni Gminy, wdrażane będą sposoby udostępniania obiektów i działalności instytucji usług społecznych dla osób ze szczególnymi potrzebami, w tym z niepełnosprawnościami

Rozwój społeczny Gminy zostanie także umożliwiony dzięki podjętym działaniom w zakresie szeroko pojętej aktywizacji i integracji mieszkańców. Efektem podjętych działań będzie utworzenie wspólnoty opartej na mieszkankach i mieszkańcach w różnym wieku, z różnymi poglądami, w tym dotyczącymi wyznania, przekonań i tradycji. W zakresie integracji społecznej ważne będzie prowadzenie działań wśród wszystkich grup społecznych, w tym młodzieży oraz osób zaangażowanych i chcących działać na rzecz dobra wspólnego. Wspierani będą zatem debiutanci, osoby utalentowane, lokalni liderzy i liderki, a także osoby zajmujące się tradycyjnymi zawodami i zanikającymi środowiskami życia kulturalnego, artystycznego, rzemieślniczego – służyć to będzie budowaniu poczucia wspólnoty, więzi i patriotyzmu. Podjęte działania będą również ukierunkowane na aktywizację społeczno-zawodową osób zagrożonych ubóstwem lub wykluczeniem społecznym w klubach integracji społecznej oraz centrach integracji społecznej. Interwencja będzie koncentrować się m.in. na wsparciu dla osób planujących założenie i rozwój działalności w sektorze ekonomii społecznej. Ważnym zadaniem w tej sferze będzie również wspieranie migrantów w kierunku ich adaptacji, integracji i asymilacji z lokalnym społeczeństwem oraz wykorzystaniu ich potencjału do budowania konkurencyjności Gminy. Zakłada się realizację ośrodków integrujących i aktywizujących seniorów (np. klub seniora, gospodarstwo opiekuńcze), pozwalających uchronić tę grupę społeczną przed wykluczeniem.

Kolejnym elementem gwarantującym zapewnienie właściwego klimatu społecznego w Gminie będzie kształtowanie właściwych postaw wśród mieszkańców, w tym odpowiedzialnego i aktywnego obywatela poprzez m.in. promocję i rozwój idei wolontariatu, współpracę z instytucjami charytatywnymi i udział w wydarzeniach i akcjach charytatywnych. Skutkować

to będzie w przyszłości świadomym wpływem mieszkank i mieszkańców na rozwój Gminy. Działania te będą stanowiły również, za sprawą ukierunkowania myślenia mieszkank i mieszkańców na dobro wspólne, ważny element zapewnienia bezpieczeństwa i wzmocnienia odporności Gminy, w tym na skutki zmian klimatu. Zapewnieniu bezpieczeństwa, obok ww. służyć będzie również wspieranie wszelkich organizacji społecznych i ruchów nieformalnych prowadzących działania na rzecz utrzymania i wzrostu poczucia bezpieczeństwa mieszkańców. Działania służące adaptacji, a szczególnie przeciwdziałaniu zmianom klimatycznym uznaje się za pierwszorzędne i priorytetowe w realizacji, jako bazowe w zakresie realizacji wizji rozwoju Gminy, stąd zakłada się szerokie wspieranie mieszkańców w adaptacji do zmian klimatu.

Rozwój społeczny Gminy zostanie także umożliwiony dzięki podjętym działaniom w zakresie usprawnienia pracy lokalnego samorządu w rozwiązywaniu podstawowych problemów jej mieszkańców i mieszkank. Służyć temu będzie ciągle podnoszenie kompetencji i umiejętności pracowników urzędu Gminy i jednostek podległych, prowadzenie szerokiego dialogu z mieszkańcami w zakresie podejmowania najważniejszych decyzji oraz angażowania do zarządzania Gminą podmiotów i osób spoza administracji, w tym na bazie szerokiej współpracy z organizacjami społecznymi. Doskonalenie form obsługi mieszkańców Gminy, w tym opartej na systemie podejmowania decyzji na bazie rzetelnych analiz i dostępnej wiedzy oraz na bazie wprowadzanej cyfryzacji, automatyzacji i wirtualizacji usług, procesów i danych samorządowych oraz ich udostępnianiu, a także sprawnej komunikacji pomiędzy poszczególnymi jednostkami administracji w Gminie, skutkować będzie stworzeniem pozytywnego wizerunku administracji. Zakłada się rozwój systemu e-usług (w szerokim zakresie, m.in.: e-kultury, e-zdrowia, e-administracji) co wpłynie na poprawę stanu rozwoju technologii informacyjnych w systemie społeczno-gospodarczym Gminy i przyczyni się do inteligentnej i innowacyjnej transformacji. Jednocześnie zakłada się budowę nowych systemów i infrastruktury oraz rozbudowę i modernizację istniejących o elementy związane ze wzmocnieniem cyberbezpieczeństwa świadczenia e-usług i systemów informatycznych.

Skuteczność działań samorządu będzie również podniesiona poprzez czynny udział w kształtowaniu polityki rozwoju powiatu włocławskiego i województwa kujawsko-pomorskiego, a także aktywną promocję Gminy prowadzoną m.in. poprzez organizowanie i współorganizowanie różnego rodzaju wydarzeń lokalnych, regionalnych i ponadregionalnych, udział w wydarzeniach regionalnych i ponadregionalnych, prowadzenie w sposób aktywny i dynamiczny portalu internetowego Gminy oraz obecność w mediach społecznościowych, wydawanie własnych publikacji, a wreszcie szeroką współpracę z instytucjami, przedsiębiorcami i mieszkańcami służącą promocji Gminy.

Cel operacyjny 3.1. Wysokiej jakości usługi społeczne

Kierunki:

- Kształtowanie spójnej sieci osadniczej służącej równemu dostępowi do usług publicznych w Gminie gwarantującej rozwój jej mieszkańców
- Modernizacja istniejącej, tworzenie i udostępnianie mieszkańcom nowej i nowoczesnej infrastruktury szkolnictwa, wychowania i opieki nad dziećmi
- Wspieranie instytucji publicznych w prowadzeniu szkolnych działań edukacyjnych dzieci i młodzieży
- Wspieranie instytucji publicznych w prowadzeniu działań edukacyjnych dorosłych

- Inicjowanie i wspieranie działalności w zakresie organizacji i udoskonalania zajęć, wydarzeń pozaszkolnych dla dzieci i młodzieży
- Modernizacja istniejącej, tworzenie i udostępnianie mieszkańcom nowej i nowoczesnej infrastruktury ochrony i prewencji zdrowia, w tym psychicznego i stomatologicznego
- Wspieranie instytucji publicznych w prowadzeniu działań służących profilaktyce i ochronie zdrowia, w tym psychicznego dzieci, młodzieży i dorosłych oraz stomatologicznego i uzależnień
- Inicjowanie i wspieranie działalności w zakresie poprawy dostępności do usług ochrony zdrowia, w tym psychicznego dzieci, młodzieży i dorosłych oraz stomatologicznego i uzależnień
- Modernizacja istniejącej, tworzenie i udostępnianie mieszkańcom nowej i nowoczesnej infrastruktury kultury, rozrywki, spędzania czasu wolnego oraz aktywizacji i integracji społecznej, szczególnie dla młodzieży, seniorów, w tym Miejsko-Gminnego Ośrodka Kultury w Izbicy Kujawskiej oraz świetlic wiejskich
- Wspieranie instytucji publicznych i niepublicznych w prowadzeniu działań z zakresu kultury, rozrywki, spędzania czasu wolnego oraz aktywizacji i integracji społecznej, szczególnie dla młodzieży
- Modernizacja istniejącej, tworzenie i udostępnianie mieszkańcom nowej i nowoczesnej infrastruktury sportu i rekreacji
- Wspieranie instytucji publicznych i niepublicznych w prowadzeniu działań z zakresu sportu i rekreacji
- Modernizacja istniejącej, tworzenie i udostępnianie mieszkańcom nowej i nowoczesnej infrastruktury z zakresu opieki społecznej, w tym dla osób mających szczególne potrzeby (osoby starsze, z niepełnosprawnościami, uzależnione, opiekunowie osób niesamodzielnych, itp.)
- Wspieranie instytucji publicznych i niepublicznych w prowadzeniu działań z zakresu opieki społecznej, w tym rozwój systemu profilaktyki i rozwiązywania problemów uzależnień na terenie Gminy
- Wspieranie rozwoju przedsiębiorczości społecznej i innych form przeciwdziałania wykluczeniu społecznemu i zawodowemu, w tym różnorodnych form samopomocy
- Prowadzenie aktywnej polityki rodzinnej

Cel operacyjny 3.2. Kreatywni mieszkańcy o silnym poczuciu więzi z Gminą

Kierunki:

- Wspieranie debiutantów i osób utalentowanych w ich działaniach i rozwoju
- Wspieranie lokalnych liderów i liderów
- Wspieranie oddolnych inicjatyw społecznych służących profilaktyce ochrony zdrowia, rozwojowi kultury i sportu
- Wspieranie osób nieprzystosowanych i niezaradnych w powrocie do funkcjonowania w społeczeństwie: seniorzy, osoby opuszczające zakłady karne, domy dziecka, bezrobotni, uzależnieni od korzystania z pomocy społecznej, dotknięci przemocą itp.
- Tworzenie, prowadzenie i wspieranie miejsc sprzyjających rozwojowi aktywności społecznej mieszkańców
- Wspieranie osób zajmujących się tradycyjnymi zawodami i zanikającymi środowiskami życia kulturalnego, artystycznego, rzemieślniczego

- Wspieranie migrantów w kierunku ich adaptacji, integracji i asymilacji z lokalnym społeczeństwem
- Promocja i wspieranie idei wolontariatu we wszystkich grupach społecznych
- Inicjowanie działań, wspieranie różnych form integracji społeczności lokalnej
- Edukacja mieszkańców w zakresie budowania poczucia wspólnoty, więzi i patriotyzmu
- Kształtowanie prawidłowych postaw mieszkańców w zakresie dbałości o dobro wspólne (krajobraz, ład przestrzenny, estetykę i walory krajobrazu przyrodniczego i kulturowego)
- Kształtowanie i wspieranie wśród mieszkańców postawy odpowiedzialnego i aktywnego obywatela, w tym szczególnie w sytuacjach kryzysowych
- Wspieranie organizacji społecznych i ruchów nieformalnych prowadzących działania na rzecz utrzymania i wzrostu poczucia bezpieczeństwa mieszkańców
- Wspieranie mieszkańców w adaptacji do zmian klimatu

Cel operacyjny 3.3. Wysokie kompetencje zarządzających Gminą

Kierunki:

- Ciągłe podnoszenie kompetencji i umiejętności pracowników urzędu gminy i jednostek podległych
- Prowadzenie szerokiego dialogu z mieszkańcami, w tym konsultacji społecznych
- Upowszechnianie oraz wspieranie działalności i współpracy z organizacjami społecznymi
- Budowanie pozytywnego wizerunku administracji, w tym doskonalenie form obsługi mieszkańców Gminy
- Budowanie systemu podejmowania decyzji w oparciu o rzetelne analizy i dostępną wiedzę
- Włączanie podmiotów i osób spoza administracji do procesów zarządczych w Gminie
- Podnoszenie efektywności działalności samorządowej w wymiarze finansowym i technicznym
- Cyfryzacja, automatyzacja i wirtualizacja usług (rozwój e-usług), procesów i danych samorządowych oraz ich udostępnianie poprzez upowszechnianie otwartych systemów dostępu do informacji publicznych
- Budowa systemu sprawnej komunikacji pomiędzy poszczególnymi jednostkami administracji w Gminie
- Rozbudowa systemu komunikacji społecznej skierowanego do wszystkich mieszkańców, w tym nieposiadających umiejętności cyfrowych
- Czynny udział w kształtowaniu polityki rozwoju powiatu włocławskiego i województwa kujawsko-pomorskiego

Cel operacyjny 3.4. Efektywna promocja Gminy

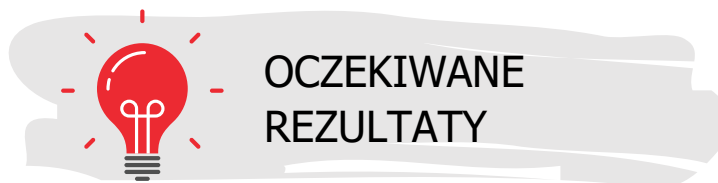
Kierunki:

- Prowadzenie w sposób aktywny i dynamiczny portalu internetowego Gminy oraz obecność w mediach społecznościowych
- Organizowanie i współorganizowanie różnego rodzaju wydarzeń, np. kulturalnych, rozrywkowych, sportowych o ponadlokalnym odbiorze

- o Promowanie Gminy na wydarzeniach lokalnych, regionalnych i ponadregionalnych, np. targach, wystawach, giełdach i konferencjach, itp.
- o Współpraca z instytucjami, przedsiębiorcami i mieszkańcami w zakresie promocji Gminy
- o Wydawanie własnych publikacji takich jak: czasopisma, foldery, albumy okazjonalne, mapy poznawcze, itp.

USTALONE DZIAŁANIA, PROJEKTY, PROGRAMY	1.	Modernizacja i rozbudowa obiektu przedszkola i żłobka samorządowego w Izbicy Kujawskiej wraz z zagospodarowaniem ich otoczenia
	2.	Remont pomieszczeń usług rehabilitacyjnych w Izbicy Kujawskiej
	3.	Rozbudowa i wyposażenie szkoły podstawowej nr 2 w Izbicy Kujawskiej w nowoczesne pomoce edukacyjne, boisko wielofunkcyjne
	4.	Wprowadzenie zajęć dodatkowych dla uczniów szkół podstawowych, w tym z zakresu przedmiotów ścisłych i j. obcych
	5.	Opracowanie koncepcji szkoleń dla kadry nauczycielskiej (m.in. laboratoria przyszłości)
	6.	Opracowanie i wdrożenie „pakietu badań profilaktycznych”, w tym specjalistycznych dla każdego mieszkańca i mieszkanki Gminy z uwzględnieniem wieku i płci
	7.	Pozyskanie dofinansowania/finansowania wyposażenia obiektów opieki zdrowia w sprzęt medyczny i rehabilitacyjny
	8.	Stworzenie miejsca opieki nad seniorami (całodobowa opieka)
	9.	Stworzenie stanowiska pracy/oddelegowanie pracownika trenera i animatora zajęć sportowo-rekreacyjnych dostępnych dla każdej grupy mieszkańców z wykorzystaniem dostępnej infrastruktury rekreacyjno-sportowej
	10.	Przebudowa, remont oraz zakup wyposażenia na potrzeby prowadzenia edukacji kulturalnej
	11.	Budowa nowych obiektów sportowo-rekreacyjnych: skate parku, muszli koncertowej przy siedzibie MGCK, ścieżek dla nordic-walking
	12.	Modernizacja stadionu miejskiego
	13.	Modernizacja świetlic wiejskich na terenie Gminy Izbica Kujawska
	14.	Odnowa przestrzeni publicznych przy świetlicy wiejskiej w Błennie i Mchówku oraz przy MGCK
	15.	Wyposażenie skweru Trzech Kultur przy ul. Nowomiejskiej, utwardzenie alejki prowadzącej do kamienia upamiętniającego cmentarz żydowski
	16.	Wdrożenie e-obiegu dokumentów w urzędzie gminy i jednostkach podległych
	17.	Wyposażenie szkół podstawowych nr 1 w Izbicy Kujawskiej oraz w Błennie w nowoczesne pomoce edukacyjne

4. OCZEKIWANE REZULTATY PLANOWANYCH DZIAŁAŃ, W TYM W WYMIARZE PRZESTRZENNYM ORAZ WSKAŹNIKI ICH OSIĄGNIĘCIA



1

ODPORNĄ I BEZPIECZNA PRZESTRZEŃ

- Wzmocnienie ochrony terenów przyrodniczych, w tym istotnych dla bytowania i migracji ptaków (półwysep na Jeziorze Modzerowskim)
- Zwiększenie atrakcyjności rekreacyjno-turystycznej
- Ograniczenie zagrożeń dla środowiska związanych z wpływem działalności człowieka
- Adaptacja do zmian klimatu
- Ukształtowanie świadomości ekologicznej mieszkańców i odwiedzających
- Zabezpieczenie terenów niezbędnych dla realizacji inwestycji lokalnych i ponadlokalnych
- Prowadzenie polityki przestrzennej w oparciu o aktualne i odpowiadające na bieżące potrzeby dokumenty planistyczne
- Zwiększenie funkcjonalności i uatrakcyjnienie przestrzeni publicznych
- Prowadzenie prawidłowej opieki nad obiektami historycznymi, w tym objętymi opieką na podstawie ustawy o ochronie i opiece nad zabytkami
- Objęcie Parku Kulturowego Wietrzychowice ochroną w formie Pomnika Historii
- Utworzenie i zagospodarowanie nowych szlaków turystycznych o tematyce kulturowej
- Właściwe utrzymanie i rozbudowa infrastruktury technicznej
- Utworzenie systemu nowoczesnego, niskoemisyjnego transportu publicznego
- Modernizacja sieci dróg zapewniającej dostępność zewnętrzną i spójność wewnętrzną
- Rozwój sieci dróg rowerowych
- Wzrost bezpieczeństwa poprzez realizację infrastruktury technicznej, transportowej, społecznej funkcjonującej w warunkach niestandardowych
- Rozwój instalacji OZE skutkujący wzrostem samowystarczalności energetycznej Gminy
- Właściwe gospodarowanie posiadanym gminnym zasobem mieszkań

2

GOSPODARKA OPARTA NA POTENCJAŁACH

- Zwiększenie atrakcyjności inwestycyjnej Gminy
- Zwiększenie liczby nowych przedsięwzięć inwestycyjnych (napływ nowego kapitału inwestycyjnego)
- Utrwalenie rozwoju istniejących przedsięwzięć inwestycyjnych
- Zwiększenie atrakcyjności lokalnego rynku pracy
- Rozwój szkolnictwa zawodowego zgodnego z potrzebami rynku pracy
- Zwiększenie przyjaznej przestrzeni wykorzystywanej pod działalność turystyczną i rekreacyjną
- Zwiększenie dostępnych, urządzonych przestrzeni inwestycyjnych
- Pojawienie się na rynku nowych, wysokiej jakości usług/produktów opartych na ekologicznym rolnictwie, w tym dla osób ze szczególnymi potrzebami żywieniowymi
- Funkcjonujące targowisko rolne cechujące się wysokimi standardami
- Utworzenie gospodarstw agroturystycznych działających w systemie sieci współpracy

3

AKTYWNI MIESZKAŃCY WSPÓŁZARZĄDZAJĄCY GMINĄ

- Ograniczenie problemu spadku liczby i poprawa struktury wiekowej mieszkańców Gminy
- Zwiększenie dostępności miejsc w żłobkach i przedszkolach oraz dostosowanie godzin ich funkcjonowania do potrzeb rodziców i opiekunów prawnych
- Poprawa jakości kształcenia w placówkach edukacyjnych oraz zwiększenie atrakcyjności oferty edukacyjnej
- Poprawa jakości świadczenia usług zdrowotnych
- Poprawa stanu obiektów kulturalnych, oświatowych, sportowych oraz zwiększenie możliwości i form działania tych placówek
- Rozwój pozarządowych instytucji działających na rzecz oświaty, edukacji, kultury, sportu, rekreacji, zdrowia i bezpieczeństwa
- Prowadzenie efektywnej polityki rodzinnej realnie wspomagającej rodziny
- Zwiększenie dostępności usług opieki społecznej, w tym dla osób ze szczególnymi potrzebami, ich rodzin i opiekunów
- Wzrost bezpieczeństwa mieszkańców Gminy
- Wzrost poczucia lokalnego patriotyzmu i odpowiedzialności za dobro wspólne
- Wzrost dostępności urzędu gminy i kompetencji urzędników dla mieszkańców i innych interesariuszy

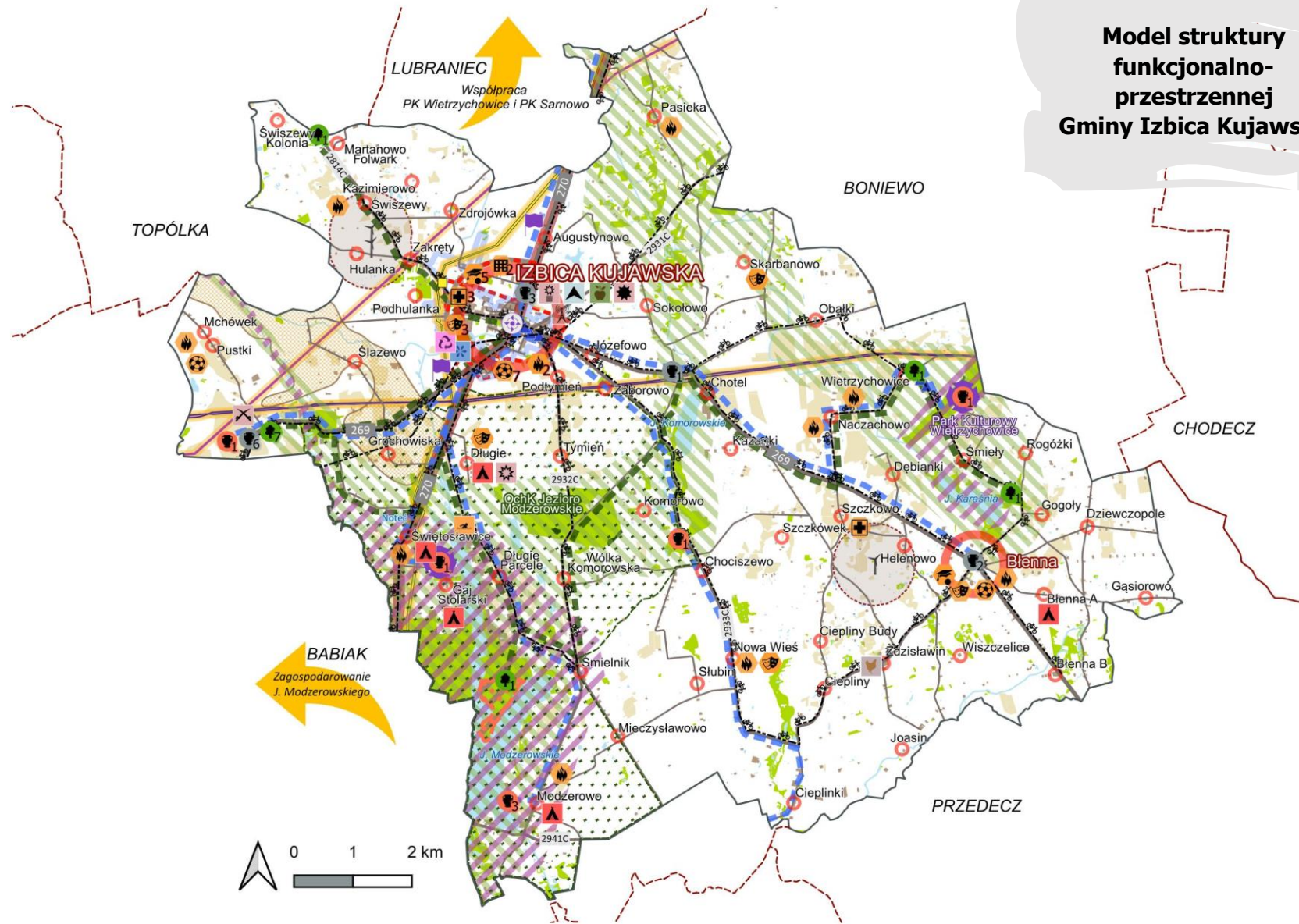
5. MODEL STRUKTURY FUNKCJONALNO-PRZESTRZENNEJ GMINY

Model struktury funkcjonalno-przestrzennej stanowi graficzne odzwierciedlenie podstawowych procesów kształtowania rozwoju społeczno-gospodarczego w przestrzeni Gminy. Zawiera kluczowe dla realizacji celu głównego sfery określające istniejące i planowane obszary, obiekty, działania i inwestycje oraz występujące pomiędzy nimi powiązania (powiązania funkcjonalne) ujęte w ramach określonych w Strategii trzech celów strategicznych.

Założenia modelu:

- Model stanowi schematyczny obraz przestrzeni Gminy, na którym wskazano najważniejsze elementy jej rozwoju społeczno-gospodarczego
- Model określono w postaci obszarów, obiektów, sieci i działań zebranych w sposób uproszczony w trzy obszary tematyczne odpowiadające wyznaczonym celom strategicznym rozwoju Gminy
- Strefy dedykowane poszczególnym celom strategicznym zawierają działania wynikające zarówno z kompetencji Gminy Izbica Kujawska, jak i będące poza jej zasięgiem, jednak na tyle istotne, iż wymagają wskazania
- Opis modelu jest jedynie zarysem działań i inwestycji niezbędnych do realizacji określonej wizji Gminy, jego uszczegółowienie stanowią zapisy poszczególnych celów strategicznych oraz ustalenia i rekomendacje w zakresie prowadzenia polityki przestrzennej Gminy.

RYS. 1
Model struktury funkcjonalno-przestrzennej Gminy Izbica Kujawska



LEGENDA:

- granica Gminy Izbica Kujawska
- granica miasta Izbica Kujawska
- zabudowa

OSI

OSI A – TURYSTYKA (agroturystyka, archoturystyka)

1

ODPORNA I BEZPIECZNA PRZESTRZEŃ

STREFA PRZYRODNICZA I KULTUROWA

Obszary cenne przyrodniczo i krajobrazowo

- Obszar Chronionego Krajobrazu Jezioro Modzerowskie (obszar szczególnie cenny przyrodniczo i krajobrazowo wg polityki regionalnej)
- pomniki przyrody (liczba)
- użytki ekologiczne
- lokalny korytarz ekologiczny Gminy
- obszar wymagający wzmocnienia ochrony, ważny dla ptaków w okresie gniazdowania oraz migracji
- Gminny szlak przyrodniczy
- Lasy i zadrzewienia
- Tereny wód powierzchniowych
- Złoże węgla brunatnego

Obiekty wpisane do rejestru zabytków

- zabytki archeologiczne (liczba)
- zabytki nieruchome (liczba)
- podniesienie rangi ochrony Parku Kulturowego Wietrzychowice (w Wietrzychowicach i Gaju)
- Pozostałe obiekty o wartościach historyczno-kulturowych
- pomnik Fryderyka Chopina
- kamień upamiętniający miejsce narodzin Tekli Justyny Krzyżanowskiej - matki Fryderyka Chopina
- miejsce pamięci Fryderyka Chopina
- miejsce stacjonowania sztabu Armii "Poznań"

STREFA INFRASTRUKTURY TECHNICZNEJ

Slużaca zaopatrzeniu w energie

- linia elektroenergetyczna (110 kV)
- gazociągi (DN 500, DN 700)
- stacja redukcyjno-pomiarowa
- rurociągi ropy naftowej (DN 500, DN 800)
- elektrownie wiatrowe
- tereny rozwoju odnawialnych źródeł energii wg przepisów odrębnych [dot. całej gminy]
- Slużaca łączności
- wieże telekomunikacyjne
- Slużaca gromadzeniu i unieszkodliwianiu odpadów
- Punkt Selektywnego Zbierania Odpadów Komunalnych (PSZOK)
- Slużaca gromadzeniu, odprowadzaniu i oczyszczaniu ścieków
- oczyszczalnia ścieków
- aglomeracja
- Slużaca zaopatrzeniu w dobrej jakości wodę
- ujęcia wody

STREFA INFRASTRUKTURY TRANSPORTOWEJ

Infrastruktura o kluczowym znaczeniu dla spójności województwa i dostępności regionalnej

- droga wojewódzka nr 270
- projektowana obwodnica drogi wojewódzkiej
- Pozostałe drogi zapewniające połączenie z zewnątrz oraz zapewniające połączenie lokalnych miejscowości
- wojewódzka
- powiatowa
- gminna
- Rozwój sieci dróg rowerowych
- Zmiany organizacji ruchu dla zapewnienia bezpieczeństwa - przebudowa skrzyżowania dróg wojewódzkich
- Poprawa dostępności transportowej w obszarach peryferyjności transportowej (OSI poziomu regionalnego) [dot. całej Gminy]

2

GOSPODARKA OPARTA NA POTENCJALACH

STREFA ROZWOJU INWESTYCJI

- Tworzenie terenów inwestycyjnych
- Udokumentowane złoża kopalni - do ewentualnej eksploatacji



Rozwój miasta Izbica Kujawska, jako gminnego ośrodka rozwoju gospodarczego i rynku pracy

STREFA ROZWOJU TURYSTYKI

- Rozwój Parku Kulturowego Wietrzychowice (w Wietrzychowicach i Gaju)
- Aktywizacja gospodarcza terenów o szczególnych predyspozycjach do rozwoju działalności turystycznej
- Ośrodki obsługi turystyki
- Plaża miejska
- Ochrona i aktywizacja turystyczna miejscowości o zachowanych walorach kulturowych (układ urbanistyczny wpisany do ewidencji zabytków)

Współpraca z gminami sąsiednimi w zakresie wykorzystania i wzmocnienia wspólnych potencjałów rozwoju

Szlaki kulturowe, w tym: „Szlak neolitu”, „Szlak Chopina”, „Szlak Powstańców”

STREFA ROZWOJU ROLNICTWA

- Rozwój rolnictwa, w tym ekologicznego, w obszarach o najlepszych uwarunkowaniach produkcji roślinnej i zwierzęcej (gleby I-III)
- Poprawa warunków wodnych w obszarze niedoboru wody dla rolnictwa (OSI poziomu regionalnego) [dot. całej Gminy]
- Budowa stałego targowiska gminnego umożliwiającego sprzedaż bezpośrednią produktów rolnych

3

AKTYWNI MIESZKAŃCY WSPÓLZARZĄDZAJĄCY GMINĄ

STREFA OSADNICZA

Rozwój miasta Izbica Kujawska i miejscowości wg ustalonej hierarchii sieci osadniczej

- pozostałe miejscowości
- ośrodek wspomagający centralny ośrodek gminy
- centralny ośrodek administracyjno-usługowy gminy (ośrodek lokalny)

miasto Izbica Kujawska zakwalifikowane w polityce regionalnej do kategorii „małych miast”

Infrastruktura społeczna w zakresie:

- administracji
- opieki, wychowania i edukacji dzieci i młodzieży
- ochrony zdrowia i opieki społecznej
- kultury
- sportu i rekreacji
- bezpieczeństwa publicznego

Poprawa warunków rozwoju społeczno-gospodarczego – odpowiedź na delimitację OSI na poziomie krajowym - obszar zagrożony trwałą marginalizacją, obszar funkcjonalny miasta średniego tracącego funkcje społeczno-gospodarcze oraz na poziomie regionalnym - niskiego poziomu rozwoju społecznego [dot. całej Gminy]

Rozwój współpracy w ramach funkcjonowania miejskiego obszaru funkcjonalnego Włocławka – polityka terytorialna województwa [dot. całej Gminy]

- Niwelowanie konfliktów i ograniczeń w zabudowie i zagospodarowaniu terenów
- ferma - uciążliwości odorowe
- strefa buforowa wokół elektrowni wiatrowych
- strefy bezpieczeństwa od przebiegu/lokalizacji infrastruktury technicznej

STREFA PRZYRODNICZA I KULTUROWA

obszary cenne przyrodniczo i krajobrazowo, w tym obszary i obiekty prawnie chronione (Obszar Chronionego Krajobrazu Jezioro Modzerowskie o powierzchni 3 213,50 tys. ha, 11 pomników przyrody, użytki ekologiczne obejmujące teren 4,37 ha) oraz **lokalny korytarz ekologiczny Gminy** obejmujący lasy, zadrzewienia oraz tereny wód powierzchniowych łączący swoim zasięgiem zachodnią i wschodnią część Gminy o szczególnych zasobach przyrodniczych i krajobrazowych. W strategii rozwoju województwa, Obszar Chronionego Krajobrazu Jezioro Modzerowskie, stanowi obszar szczególnie cenny przyrodniczo i kulturowo. Zakłada się ochronę, a tam gdzie to konieczne poprawę stanu ww. obszarów oraz kształtowanie ciągłości lokalnego korytarza ekologicznego. Ze względu na szczególne uwarunkowania przyrodnicze występujące w południowej części Obszaru Chronionego Krajobrazu Jezioro Modzerowskie wyznacza się dodatkowo obszar wymagający wzmocnienia ochrony, ważny dla ptaków w okresie gniazdowania oraz migracji;

gminny szlak przyrodniczy, którego przebieg łączy najcenniejsze obszary przyrodnicze Gminy, zakłada się jego realizację wraz z niezbędną infrastrukturą, oznakowaniem oraz budową obiektów, budynków służących edukacji ekologicznej;

udokumentowane złożę węgla brunatnego Mąkoszyn-Grochowiska (pow. 475,13 ha) znajdujące się w północno-zachodniej części Gminy chronione przed użytkowaniem uniemożliwiającym jego ewentualną eksploatację, zgodnie z przepisami odrębnymi;

obiekty wpisane do rejestru zabytków – zabytki archeologiczne w miejscowościach: Wietrzychowice, Chociszewo, Gaj, Modzerowo oraz Mchówek; zabytki nieruchome: w mieście Izbica Kujawska (3), Błenna (2), Sokołowo, Mchówek (6), Modzerowo (2), stanowiące podstawę rozwoju usług i działalności społeczno-gospodarczych z poszanowaniem ich dotychczasowego przeznaczenia. Zakłada się ich ochronę, modernizację, renowację i umożliwienie ich wykorzystania na inne cele, w tym szczególnie cele publiczne;

pozostałe obiekty o wartościach historyczno-kulturowych tj. stanowiące miejsca i obiekty wyróżniające Gminę i nadające jej lokalnego indywidualnego charakteru, m.in.: zlokalizowany na rynku miejskim Pomnik Fryderyka Chopina, kamień upamiętniający miejsce narodzin Tekli Justyny Krzyżanowskiej – matki Fryderyka Chopina w miejscowości Długie, miejsce pamięci F. Chopina oraz miejsce stacjonowania sztabu Armii „Poznań”. Zakłada się zachowanie ww. obiektów w stanie dobrym, modernizację, renowację i promocję.

STREFA INFRASTRUKTURY TECHNICZNEJ

służąca zaopatrzeniu w energię obejmująca: linię elektroenergetyczną przesyłową wysokiego napięcia 110 kV, gazociągi wysokiego ciśnienia DN 500 i DN 700, gazową stację redukcyjno-pomiarową, rurociąg naftowy „Przyjaźń” (DN 500, DN 800); trzy elektrownie wiatrowe o maksymalnych mocach wytwórczych 600 kW (2 w Kazimierowie oraz 1 w Helenowie). Zakłada się utrzymanie w stanie dobrym sieci i urządzeń infrastruktury energetycznej, umożliwienie ich dalszego rozwoju i niezakłóconego funkcjonowania, przy czym jako przestrzeń do rozwoju różnego typu urządzeń wytwarzających energię z odnawialnych źródeł energii – przetwarzanie energii wiatru, promieniowania słonecznego, geotermię czy energię pozyskiwaną z biomasy i biogazu wskazuje się cały obszar Gminy, przy uwzględnieniu przepisów prawa i akceptacji społecznej;

służąca łączności – stacje bazowe telefonii komórkowej zlokalizowane w miejscowościach Józefowo i Izbica Kujawska. Zakłada się utrzymanie w stanie dobrym sieci i urządzeń infrastruktury łączności, umożliwienie ich dalszego rozwoju i niezakłóconego funkcjonowania;

służąca gromadzeniu i unieszkodliwianiu odpadów – Punkt Selektywnej Zbiórki Odpadów Komunalnych (PSZOK) znajdujący się w miejscowości Kazimierowo. Zakłada się utrzymanie w stanie dobrym obiektów infrastruktury służącej gromadzeniu i unieszkodliwianiu odpadów, umożliwienie ich dalszego rozwoju i niezakłóconego funkcjonowania;

służąca gromadzeniu, odprowadzaniu i oczyszczaniu ścieków – oczyszczalnia ścieków zlokalizowana w miejscowości Kazimierowo, w Gminie wyznaczono aglomerację Izbica Kujawska o równoważnej liczbie mieszkańców (RLM) 2 861 obejmującą w całości miasto Izbica Kujawska oraz częściowo sołectwa: Augustynowo, Podhulanka i Podtymień. Zakłada się utrzymanie w stanie dobrym obiektów i sieci infrastruktury służącej gromadzeniu, odprowadzaniu i oczyszczaniu ścieków, umożliwienie ich dalszego rozwoju i niezakłóconego funkcjonowania;

służąca zaopatrzeniu w dobrej jakości wodę – dwa ujęcia wód podziemnych (w przypadku każdego stację zaopatrzenia w wodę 3 studnie głębinowe) w Izbicy Kujawskiej i w Wietrzychowicach. Zakłada się utrzymanie w stanie dobrym obiektów i sieci infrastruktury służącej zaopatrzenia w wodę, umożliwienie ich dalszego rozwoju i niezakłóconego funkcjonowania.

STREFA INFRASTRUKTURY TRANSPORTOWEJ

infrastruktura o kluczowym znaczeniu dla spójności województwa i dostępności międzyregionalnej obejmująca drogę wojewódzką DW270, która zapewnia połączenie Gminy z regionalnym ośrodkiem Włocławkiem oraz z miastem Koło w województwie wielkopolskim, a dalej z autostradą A2.

Dla ww. DW270 obsługującej kluczowe zewnętrzne relacje transportowe województwa kujawsko-pomorskiego, w strategii rozwoju województwa zakłada się jej przebudowę – realizację jako drogi klasy głównej ruchu przyspieszonego w układzie jezdni 2+2 lub 2+1 z budową obwodnic. Zakłada się zatem lobbowanie na rzecz w pierwszej kolejności dokonania analiz zasadności realizacji obwodnicy, a następnie ewentualnie docelowo realizacji **obwodnicy miasta Izbica Kujawska** w ciągu ww. drogi dla usprawnienia ruchu i niwelowania uciążliwości w mieście wynikających z intensywnego ruchu samochodowego;

pozostałe drogi zapewniające połączenie z zewnątrz oraz zapewniające połączenie lokalnych miejscowości obejmują drogę wojewódzką (DW 269), drogi powiatowe (2814C, 2933C, 2941C) i gminne, które zapewniają zarówno dostęp do gminy jak i umożliwiają sprawne poruszanie się wewnątrz Gminy. Zakłada się budowę, modernizację, przebudowę dróg gminnych, lobbowanie na rzecz modernizacji dróg powiatowych i wojewódzkich, w tym **przebudowę skrzyżowania dróg wojewódzkich 270 i 269;**

rozwój sieci dróg rowerowych obejmujący rozwój dróg rowerowych wzdłuż głównych dróg przebiegających przez teren Gminy (DW270 i DW269), zapewniając jednocześnie komfortowy dostęp do miasta Izbica Kujawska, jako gminnego ośrodka rozwoju gospodarczego i rynku pracy. Zakłada się, iż sieć dróg rowerowych powinna obejmować również najciekawsze

przyrodniczo i turystycznie obiekty Gminy, tworząc pętle dróg rowerowych przebiegając m. in. przez miejscowości: Chotel, Wietrzychowice, Błenna, Ciepliny, Komorowo, Podtymień, Śmielnik, Długie, Mchówek czy Świszewy.

Teren Gminy w zakresie transportu w polityce regionalnej został zakwalifikowany do „obszarów wymagających rozwiązania sytuacji problemowej, identyfikowany na poziomie regionalnym” – OSI peryferyjności transportowej – OSI o znaczeniu regionalnym, wobec którego politykę rozwoju prowadzi Samorząd Województwa, wymagający działań skutkujących poprawą tej dostępności transportowej.

W zakresie osiągnięcia najważniejszych celów podróży, drogi przebiegające przez terytorium Gminy Izbica Kujawska obsługują jeden z podstawowych kierunków dla województwa kujawsko-pomorskiego: Konin/Koło (dojazd do A2) – obsługiwane ciągiem drogi DW 270.

STREFA ROZWOJU INWESTYCJI

tworzenie terenów inwestycyjnych – w granicach Gminy wskazuje się tereny inwestycyjne wymagające organizacji, w tym uzbrojenia w niezbędną infrastrukturę techniczną. Gmina Izbica Kujawska w polityce regionalnej (wg koncepcji rozwoju przestrzeni inwestycyjnych na terenie województwa kujawsko-pomorskiego), ze względu na potencjał do rozwoju przestrzeni inwestycyjnych, określona została jako „gmina wymagająca wsparcia w tworzeniu przestrzeni inwestycyjnych o znaczeniu lokalnym”, zakłada się tworzenie terenów inwestycyjnych w Gminie w miejscach i sposób odpowiadający na bieżące potrzeby inwestorów, w tym w zakresie ich uzbrojenia;

miasto Izbica Kujawska, jako gminny ośrodek rozwoju gospodarczego i lokalnego rynku pracy wymagający wsparcia i wzmocnienia w zakresie pełnienia funkcji katalizatora działalności gospodarczej;

ewentualna eksploatacja złoża węgla brunatnego Mąkoszyn-Grochowiska zgodnie z przepisami odrębnymi, w tym zgodnie z zasadą zrównoważonego rozwoju.

STREFA ROZWOJU TURYSTYKI

rozwój Parku Kulturowego Wietrzychowice i podniesienie rangi jego ochrony jako podstawy rozwoju działalności społeczno-gospodarczych w Gminie. Zakłada się ochronę miejsc zabytkowych ich popularyzację, budowę obiektów służących popularyzacji, edukacji i wykorzystaniu zasobów kultury do innych działań służących rozwojowi społeczno-gospodarczemu Gminy;

tereny o szczególnych predyspozycjach rozwoju działalności turystycznej obejmujące tereny Parku Kulturowego Wietrzychowice, obszar Jeziora Kraśnia, Jeziora Modzerowskiego, rzeki Noteć wraz z ich otoczeniem, dla których zakłada się **aktywizację gospodarczą**. Polegać to będzie na realizacji nowej i rozwoju istniejącej infrastruktury turystycznej (np. plaże, mariny, przystanie, w tym plaża nad Jeziorem Długie, szlaki turystyczne, w tym wodne), szczególnie gospodarstw agroturystycznych tworzonych na bazie lokalnych produktów i usług oraz zasobów archeologicznych i historycznych, a także na wspieraniu ośrodków obsługi turystyki (miejscowości: Długie, Gaj Stolarski, Modzerowo i Świętosławice, Błenna A) w pełnieniu swoich funkcji. Istotnym czynnikiem będzie **rozwój współpracy z gminami sąsiednimi** w zakresie wykorzystania i wzmocnienia wspólnych

potencjałów rozwoju – w szczególności z gminą Lubraniec w zakresie rozwoju i promocji Parków Kulturowych Wietrzychowice i Sarnowo oraz gminą Babiak w zakresie wykorzystania turystycznego Jeziora Modzerowskiego. W ramach korzystnych uwarunkowań rozwoju turystyki określono OSI „A-turystyka” (archoturystyka).

Jako ważny element służący rozwojowi turystyki widzi się miasto Izbica Kujawska, które ze względu na bogatą historię posiada potencjał turystyczny, jako miejscowość o zachowanych walorach kulturowych (układ urbanistyczny wpisany do ewidencji zabytków) i które wymaga ochrony i aktywizacji turystycznej;

szlaki kulturowe powstałe na bazie lokalnego dziedzictwa kulturowego, spajające istotne zabytki i obiekty kulturowe w Gminie, a także za sprawą współpracy mogące oddziaływać poza jej granice – „Szlak Neolitu”, „Szlak Chopina”, „Szlak Powstańców”.

STREFA ROZWOJU ROLNICTWA

Na terenie Gminy zakłada się **rozwój rolnictwa, w tym szczególnie ekologicznego** w obszarach o najlepszych uwarunkowaniach produkcji roślinnej i zwierzęcej (gleby I-III, łąki i pastwiska), co skutkować będzie produkcją wysokiej jakości produktów rolnych i rolno-spożywczych dla osób ze szczególnymi potrzebami żywieniowymi. W polityce regionalnej województwa Gmina Izbica Kujawska znajduje się na obszarze strategicznej interwencji niedoboru wody dla rolnictwa (OSI poziomu regionalnego), stąd istotnym zdaniem jest **poprawa warunków wodnych na obszarze rolniczym Gminy**. Ważnym działaniem dla rozwoju produkcji wysokiej jakości żywności jest budowa stałego, dostosowanego do aktualnych przepisów **targowiska gminnego** umożliwiającego sprzedaż bezpośrednią produktów rolnych. W ramach korzystnych uwarunkowań rozwoju ekologicznego rolnictwa określono OSI „A-turystyka” (agroturystyka).

STREFA OSADNICZA

Dla optymalnej obsługi mieszkańców Gminy przyjmuje się rozwój miasta Izbica Kujawska i miejscowości wiejskich wg ustalonej hierarchii sieci osadniczej z wyposażeniem ich w obiekty, miejsca świadczenia usług społecznych:

- **Izbica Kujawska** – centralny ośrodek administracyjno-usługowy Gminy (ośrodek lokalny w polityce regionalnej), gdzie zakłada się w głównej mierze rozwój zabudowy mieszkaniowej jednorodzinnej i wielorodzinnej, usługowej, produkcyjnej niekolidującej z pozostałymi funkcjami miasta, terenów zieleni urządzonej, terenów przestrzeni publicznych, terenów infrastruktury i komunikacji. Zakłada się rozwój miejsc, obiektów świadczenia usług społecznych w zakresie: opieki, wychowania, edukacji dzieci i młodzieży, zdrowia i opieki społecznej, kultury, sportu i rekreacji, administracji, integracji społecznej;
- **Błenna** – ośrodek wspomagający centralny ośrodek Gminy, gdzie zakłada się w głównej mierze rozwój zabudowy mieszkaniowej jednorodzinnej, zagrodowej, usługowej, produkcyjnej niekolidującej z pozostałymi funkcjami miejscowości, terenów zieleni urządzonej, terenów przestrzeni publicznych, terenów infrastruktury i komunikacji. Zakłada się rozwój miejsc, obiektów świadczenia usług społecznych w zakresie: opieki, wychowania, edukacji dzieci i młodzieży, zdrowia i opieki społecznej, kultury, sportu i rekreacji, integracji społecznej;

- o Augustynowo, Błenna A, Błenna B, Chociszewo, Chotel, Cieplinki, Ciepliny, Ciepliny Budy, Dębianki, Długie, Długie Parcele, Dziewczopole, Gaj Stolarski, Gąsiorowo, Gogoły, Grochowiska, Helenowo, Hulanka, Joasin, Józefowo, Kazanki, Kazimierowo, Komorowo, Martanowo Folwark, Mchówek, Mieczysławowo, Modzerowo, Naczachowo, Nowa Wieś, Obałki, Pasięka, Podhulanka, Podtymień, Pustki, Rogózki, Skarbanowo, Słubin, Sokołowo, Szczkowo, Szczkówek, Ślazewo, Śmielnik, Śmieły, Świętosławice, Świszewy, Świszewy Kolonia, Tymień, Wietrzychowice, Wiszczelice, Wólka Komorowska, Zaborowo, Zakręty, Zdrojówka, Zdzisławin – **pozostałe miejscowości**, w których zakłada się w głównej mierze rozwój zabudowy mieszkaniowej jednorodzinnej i zagrodowej. Zakłada się rozwój miejsc, obiektów świadczenia usług społecznych w zakresie: sportu i rekreacji, integracji społecznej;

Miasto Izbica Kujawska zakwalifikowane zostało w polityce regionalnej do kategorii „małych miast”. Zakłada się poprawę warunków rozwoju społeczno-gospodarczego na terenie całej Gminy, jako odpowiedź na delimitację OSI na poziomie krajowym – gminy zagrożone trwałą marginalizacją oraz OSI na poziomie regionalnym – OSI gmin wykazujących negatywną sytuację społeczno-gospodarczą, w zakresie niskiego poziomu rozwoju społecznego.

Zakłada się również rozwój współpracy w ramach funkcjonowania miejskiego obszaru funkcjonalnego Włocławka, zdelimitowanego jako OSI poziomu regionalnego – MOF Włocławka i OSI poziomu krajowego OSI miasta tracącego funkcje społeczno-gospodarcze.

Istotnym elementem dla właściwego funkcjonowania sieci osadniczej w przestrzeni Gminy jest niwelowanie konfliktów i ograniczeń. Na dzień dzisiejszy identyfikuje się potencjalne konflikty czy uciążliwości związane z lokalizacją wielkotowarowych ferm, które mogą stanowić uciążliwości odorowe oraz stref buforowych i stref bezpieczeństwa względem elektrowni wiatrowych czy przebiegu/lokalizacji infrastruktury technicznej, w których obowiązują prawne ograniczenia zagospodarowania.

6. USTALENIA I REKOMENDACJE W ZAKRESIE Kształtowania I PROWADZENIA POLITYKI PRZESTRZENNEJ W GMINIE



Dla prowadzenia prawidłowej gospodarki przestrzennej w gminie określa się następujące **ustalenia i rekomendacje kształtowania polityki przestrzennej**, stanowiące ramę do opracowywania wszystkich aktów planowania przestrzennego i prowadzenia wszelkich działań odbywających się w przestrzeni gminy. Niniejsze ustalenia i rekomendacje przedstawione zostały schematycznie na trzech rysunkach, które łącznie z określonym Modelem struktury funkcjonalno-przestrzennej obrazują podstawowe kierunki i zasady rozwoju przestrzennego Gminy Izbica Kujawska.

W zakresie zasad ochrony środowiska i jego zasobów, w tym ochrony powietrza, przyrody i krajobrazu:

Określa się zachowanie w dobrym stanie, poprawę stanu środowiska i jego zasobów, poprzez:
Kształtowanie spójnego systemu ekologicznego Gminy, w tym:

- zachowanie w dobrym stanie i ochronę terenów cennych przyrodniczo i krajobrazowo⁵, poprzez:
 - ochronę obszarów i obiektów objętych ochroną na podstawie ustawy o ochronie przyrody, w tym: Obszaru Chronionego Krajobrazu Jezioro Modzerowskie; pomników przyrody; użytków ekologicznych, zgodnie z dokumentami ustalającymi te obszary i obiekty,
 - wzmocnienie ochrony obszaru ważnego dla ptaków w okresie gniazdowania oraz migracji,
 - udział w opracowywaniu planów i programów ochrony obszarów i obiektów objętych ochroną na podstawie ustawy o ochronie przyrody,
- zachowanie i ochronę lokalnego korytarza ekologicznego⁶, dla którego określa się następujące zasady zagospodarowania:
 - zachowanie/przywrócenie ciągłości ekologicznej,
 - zapewnienie ciągłości wszystkich cieków i rowów,
 - zaniechanie działań zagrażających stateczności skarp i naturalnej rzeźbie terenu,
 - ograniczanie zabudowy,
 - ograniczenie lokalizacji przedsięwzięć mogących zawsze znacząco oddziaływać na środowisko w rozumieniu ustawy o udostępnianiu informacji o środowisku i jego ochronie, udziale społeczeństwa w ochronie środowiska oraz o ocenach oddziaływania na środowisko, ze szczególnym uwzględnieniem emitatorów

⁵ Przedstawione na Rys. 2

⁶ Przedstawione na Rys. 2

- zanieczyszczeń (nie dotyczy inwestycji i działań służących bezpieczeństwu zgodnie z przepisami odrębnymi),
 - wprowadzanie zagospodarowania turystyczno-rekreacyjnego po wcześniejszym opracowaniu koncepcji i analiz, w tym chłonności turystycznej,
 - zapewnienie możliwie dużego udziału powierzchni biologicznie czynnej,
 - wprowadzanie obiektów łączących wysokie walory architektoniczne z funkcjami użytkowymi,
- o popularyzację zasobów przyrodniczych – realizacja szlaków przyrodniczych, miejsc, obiektów służących edukacji ekologicznej,
- o ograniczanie zmian przeznaczenia lasów i gruntów leśnych na cele inne niż leśne,
- o ochronę gleb organicznych przed zmianą użytkowania,
- o ochronę istniejącej zieleni przydrożnej, międz i otoczenia zbiorników i cieków wodnych,
- o kształtowanie terenów zieleni urządzonej wśród terenów zainwestowanych, w tym szczególnie w granicach miasta Izbica Kujawska i w zwartych miejscowościach wiejskich z uwzględnieniem bioróżnorodności fauny poprzez:
 - realizację przepustów dla drobnych zwierząt w ogrodzeniach i pod nawierzchnią ciągów komunikacyjnych (prostopadle do ich osi);
 - rozmieszczanie budek lęgowych dla nietoperzy i ptaków różnych gatunków, w tym również na budynkach;
 - lokalizowanie miejsc wodopoju drobnych zwierząt, zarówno sztucznych (poidelka, fontanny), jak i naturalnych i półnaturalnych (zbiorniki wodne, niecki, elementy małej retencji miejskiej);
 - tworzenie warunków dla bytowania owadów zapylających (np. lokalizacja pasiek, stosowanie nasadzeń roślin miododajnych na obszarach zieleni publicznej), realizację zielonych dachów i zieleni wertykalnej;
 - zachowanie i pielęgnację drzew dziuplastych;
 - wprowadzanie nasadzeń gatunków roślin dających schronienie oraz pokarm dla zwierząt;
 - realizację „enklaw dzikiej przyrody”, gdzie: urządzi się schronienia dla płazów i gadów w postaci niewielkich konstrukcji z kamieni naturalnych (otoczaków); „wysiewa się łąki kwietne; zachowuje się martwe drewno; rezygnuje się z trasowania ciągów komunikacyjnych, w tym ciągów pieszych oraz innych elementów sprzyjających penetracji; ogranicza się sztuczne oświetlenie lub rezygnuje z niego,
- o ochronę i kształtowanie zieleni, w tym przeprowadzanie prac pielęgnacyjnych i rewitalizacyjnych parków w zespołach dworsko-parkowych.

Właściwe kształtowanie przedpola ekspozycji grodziska⁷:

- o utrzymanie otwarcia widokowego na grobowiec w Gaju wraz z pielęgnacją zieleni istniejącej,
- o utrzymanie dotychczasowej struktury użytkowania i zagospodarowania gruntów na terenie działki nr 274/1 obręb 0027 Świątosławice.

⁷ Określony w Audycie krajobrazowym dla województwa kujawsko-pomorskiego - nr krajobrazu, na terenie którego występuje grodzisko i przedpole ekspozycji grodziska: 04-315.57-33

Właściwe kształtowanie przestrzeni wokół grodziska w granicach krajobrazu nr 04-315.57-33 określonego w Audycie krajobrazowym dla województwa kujawsko-pomorskiego:

- niewprowadzanie zabudowy na obszarach o urozmaiconej rzeźbie terenu, w szczególności stref krawędziowych dolin i rynien polodowcowych,
- nielokalizowanie nowej zabudowy i sieci infrastruktury technicznej dysharmonijnych w krajobrazie w otoczeniu jezior: Długie, Modzerowskie,
- dążenie do zwiększania udziału terenów zieleni oraz jego różnorodności na terenach o intensywnej zabudowie w celu poprawy ich walorów estetycznych,
- lokalizowanie obiektów działalności usługowej, w tym handlowej poprzez adaptację istniejącej zabudowy lub wprowadzanie nowych obiektów nawiązujących do zabudowy sąsiedniej.

Uwzględnienie działań służących ochronie i poprawie stanu wód, poprzez:

- poprawę jakości wód powierzchniowych w odpowiedzi na zagrożenia zidentyfikowane dla poszczególnych JCWP zgodnie z przepisami odrębnymi,
- poprawę jakości wód podziemnych poprzez ochronę i przestrzeganie zasad zagospodarowania terenów ujęć wód zapisanych w decyzjach administracyjnych, w odpowiedzi na zagrożenia zidentyfikowane dla poszczególnych JCWPd zgodnie z przepisami odrębnymi,
- racjonalne wykorzystywanie wód do celów nawodnień w rolnictwie,
- przeciwdziałanie skutkom suszy, w tym m.in. retencjonowanie wody - zwiększanie małej retencji poprzez utrzymanie enklaw zieleni śródpolnej, przydrożnej i przyzagrodowej, a także pozostałych terenów i obiektów naturalnej retencji, np. terenów okresowo podmokłych i bagiennych, oraz realizację obiektów sztucznej retencji.

Uwzględnienie działań służących ochronie i poprawie stanu jakości powietrza atmosferycznego i klimatu akustycznego, w tym:

- rozwój grupowych systemów zaopatrzenia w ciepło, szczególnie w mieście Izbica Kujawska i w zwartych miejscowościach wiejskich,
- wprowadzanie terenów zieleni izolacyjnej i ochronnej pomiędzy terenami mogącymi wpływać niekorzystnie na siebie, w tym od dróg (szczególnie od dróg wojewódzkich DW269 i DW270) i innych obiektów mogących być źródłem zanieczyszczeń powietrza, i hałasu,
- sytuowanie zakładów przemysłowych i innych obiektów emitujących hałas poza obszarem osiedli mieszkaniowych,
- wprowadzanie zielonej infrastruktury:
 - kształtowanie terenów zieleni urządzonej wśród terenów zainwestowanych, w tym szczególnie w granicach miasta Izbica kujawska i w zwartych miejscowościach wiejskich,
 - kształtowanie szerokich ciągów komunikacyjnych z nasadzeniami zieleni przydrożnej, przyulicznej,
 - zagospodarowanie powierzchni biologicznie czynnych zielenią ze znaczącym udziałem zieleni wysokiej,

- rozszczelnianie dużych nawierzchni betonowych i asfaltowych poprzez wprowadzanie niewielkich terenów zieleni z nasadzeniami drzew i krzewów,
- wprowadzanie niebieskiej infrastruktury - elementów wodnych, jak fontanny, sadzawki, ciekły naturalne i sztuczne.

Uwzględnienie działań służących ochronie udokumentowanych kopalni, w tym:

ochrona obszarów występowania udokumentowanych złóż kopalni poprzez takie zagospodarowanie, które umożliwi w przyszłości ich ewentualne bezkolizyjne wydobywanie, zgodnie z przepisami odrębnymi - węgiel brunatny⁸:

Nazwa: Mąkoszyn - Grochowiska

Powiat: radziejowski, włocławski

Gmina: Topólka, Izbica Kujawska

Stan zagospodarowania: R (złóże o zasobach rozpoznanych szczegółowo)

Powierzchnia: 957,49 ha

Zasoby geologiczne bilansowe: 50857 tys. ton.

W zakresie zasad ochrony dziedzictwa kulturowego i zabytków oraz dóbr kultury współczesnej:

Określa się zachowanie w dobrym stanie zasobów dziedzictwa kulturowego Gminy oraz umożliwienie wykorzystania tych zasobów na inne cele, nie kolidujące z pierwotną ich funkcją, głównie na cele publiczne:

Ochrona zabytków architektury i budownictwa wpisanych do rejestru Wojewódzkiego Konserwatora Zabytków poprzez:

- trwałe zachowanie historycznej formy architektonicznej i substancji budowlanej obiektu wpisanego do rejestru,
- utrzymanie (ewentualnie rewaloryzacja) otoczenia obiektu zabytkowego w sposób zapewniający prawidłową jego ekspozycję,
- opracowanie rozwiązań inwestycyjnych na podstawie zaleceń konserwatorskich, zgodnie z przepisami odrębnymi.

Ochrona zabytków architektury i budownictwa o lokalnych walorach zabytkowych – obiekty figurujące w gminnej ewidencji zabytków/wojewódzkiej ewidencji zabytków, poprzez:

- utrzymanie historycznej formy architektonicznej obiektu (gabaryty, forma dachu i rodzaj pokrycia, kompozycja i wystrój elewacji, forma stolarki okiennej i drzwiowej),
- zapewnienie zachowania walorów funkcjonalnych i użytkowych obiektu,
- zagospodarowanie na nowe funkcje przy utrzymaniu walorów zabytkowych.

Ochrona zabytków archeologicznych, poprzez:

- ochronę konserwatorską wszystkich zabytków archeologicznych,

⁸ Źródło: „Bilans zasobów złóż kopalni w Polsce wg stanu na 31.XII.2022 r.”

- o w przypadku prowadzenia inwestycji w obrębie zabytków archeologicznych powiadomienie Wojewódzkiego Konserwatora Zabytków o przystąpieniu do przygotowań inwestycji.

Ochrona wartościowych założeń urbanistycznych miasta Izbica Kujawska, poprzez:

- o zachowanie historycznego założenia urbanistycznego z wszystkimi elementami kompozycji urbanistycznej, w tym rozplanowania ulic i placów, z zachowaniem ich parametrów i przekroju, historycznych linii zabudowy oraz usytuowania i charakteru dominant oraz rozmieszczenia historycznych założeń zieleni,
- o odtworzenie elementów historycznego układu przestrzennego lub uzupełnienie jego struktury poprzez sytuowanie nowych elementów kompozycyjnych z poszanowaniem historycznego kontekstu i zachowaniem proporcji wysokościowych zespołu,
- o zachowanie, ochrona i właściwa ekspozycja elementów zagospodarowania, decydujących o charakterze, klimacie i tożsamości danej przestrzeni stanowiącej ważny element kompozycyjny danego założenia urbanistycznego, takich jak: kościół, bożnica oraz inne, w tym formy małej architektury oraz miejsca upamiętnienia wydarzeń i osób związanych z historią,
- o w zakresie stylistyki architektonicznej - dostosowanie nowej zabudowy do istniejącej zabudowy o walorach zabytkowych z założeniem harmonijnego współistnienia elementów historycznych i współczesnych, a także dostosowania współczesnych funkcji budynków do wartości zabytkowych przez nawiązanie do historycznego programu użytkowego i eliminację funkcji uciążliwych,
- o ochrona walorów krajobrazowych zespołu w zakresie zapewnienia właściwej ekspozycji (np. osi widokowych), zachowania elementów kompozycyjnych decydujących o charakterze i cechach fizjonomicznych założenia urbanistycznego oraz powiązań architektury z terenami zagospodarowanymi zielenią.

Promocja, utrzymanie i rozwój Parku Kulturowego Wietrzychowice (w Wietrzychowicach i Gaju) jako obszaru unikatowego w skali województwa zgodnie z Planem ochrony PK Wietrzychowice.

Promocja, utrzymanie obiektów o wartościach historyczno-kulturowych: miejsce pamięci F. Chopina, miejsce stacjonowania sztabu Armii „Poznań”, pomnik F. Chopina, kamień upamiętniający miejsce narodzin Tekli Justyny Krzyżanowskiej – matki F. Chopina.

Realizacja i promocja szlaków kulturowych służących propagowaniu wiedzy na temat walorów kulturalno-historycznych Gminy.

Kształtowanie wysokich walorów estetycznych nowej zabudowy nawiązującej do tradycji i wartości lokalnych, w tym z wykorzystaniem lokalnych detali architektonicznych.

W zakresie kierunków zmian w strukturze zagospodarowania terenów, w tym określenia szczególnych potrzeb w zakresie nowej zabudowy mieszkaniowej:

Określa się kształtowanie spójnej struktury funkcjonalno-przestrzennej Gminy Izbica Kujawska opartej o następujące obszary:

Kształtowania zabudowy w istniejących ośrodkach osadniczych, zgodnie z przyjętą hierarchią sieci osadniczej wraz z zapewnieniem swobodnego dostępu do infrastruktury społecznej oraz świadczonych na jej podstawie usług publicznych oraz terenów służących rozwojowi rynku pracy, tj.

- o Izbica Kujawska – centralny ośrodek administracyjno-usługowy Gminy – zakłada się rozwój wielofunkcyjny miasta: tereny zabudowy mieszkaniowej wielorodzinnej, tereny zabudowy mieszkaniowej jednorodzinnej, tereny usług, tereny zieleni urządzonej, tereny produkcji, tereny infrastruktury technicznej, tereny komunikacji, tereny zieleni naturalnej, tereny wód, teren cmentarzy (adaptacja istniejących, brak możliwości lokalizacji nowych).

Dodatkowo za miejscowości/sołectwa funkcjonalnie związane z miastem Izbica Kujawska uznaje się: Augustynowo, Józefowo – zakłada się ich wielofunkcyjny rozwój, jako kontynuację rozwoju miasta: tereny zabudowy mieszkaniowej wielorodzinnej, tereny zabudowy mieszkaniowej jednorodzinnej, tereny usług, tereny zieleni urządzonej, tereny produkcji, tereny infrastruktury technicznej, tereny komunikacji, tereny zieleni naturalnej, tereny wód. Zakłada się realizację infrastruktury dla świadczenia usług: administracji, wychowania, opieki i edukacji dzieci i młodzieży, zdrowia i opieki społecznej, sportu i rekreacji, kultury, integracji społecznej, handlu.

- o Błenna – miejscowość wiejska wspomagająca centralny ośrodek administracyjno-usługowy gminy – zakłada się rozwój wielofunkcyjny miejscowości: tereny zabudowy mieszkaniowej jednorodzinnej, tereny zabudowy zagrodowej, tereny usług, tereny zieleni urządzonej, tereny produkcji, tereny produkcji w gospodarstwach rolnych, tereny infrastruktury technicznej, tereny komunikacji, tereny zieleni naturalnej, tereny wód, teren cmentarzy. Zakłada się realizację infrastruktury dla świadczenia usług: wychowania, opieki i edukacji dzieci i młodzieży, zdrowia i opieki społecznej, sportu i rekreacji, kultury, integracji społecznej, handlu.
- o Augustynowo, Błenna A, Błenna B, Chociszewo, Chotel, Cieplinki, Ciepliny, Ciepliny Budy, Dębianki, Długie, Długie Parcele, Dziewczopole, Gaj Stolarski, Gąsiorowo, Gogoły, Grochowiska, Helenowo, Hulanka, Joasin, Józefowo, Kazanki, Kazimierowo, Komorowo, Martanowo Folwark, Mchówek, Mieczysławowo, Modzerowo, Naczachowo, Nowa Wieś, Obałki, Pasięka, Podhulanka, Podtymień, Pustki, Rogózki, Skarbanowo, Słubin, Sokołowo, Szczkowo, Szczkówek, Ślázewo, Śmielnik, Śmieły, Świętosławice, Świszewy, Świszewy Kolonia, Tymień, Wietrzychowice, Wiszczelice, Wólka Komorowska, Zaborowo, Zakręty, Zdrojówka, Zdzisławin – zakłada się rozwój miejscowości: tereny zabudowy mieszkaniowej jednorodzinnej, tereny zabudowy zagrodowej, tereny produkcji w gospodarstwach rolnych, tereny wielkotowarowej produkcji rolnej, tereny infrastruktury technicznej, tereny komunikacji, tereny zieleni naturalnej, tereny wód, teren cmentarzy. Zakłada się realizację infrastruktury dla świadczenia usług: sportu i rekreacji, kultury, integracji społecznej.

Dodatkowo wskazuje się ośrodki obsługi turystyki: Długie, Gaj Stolarski, Modzerowo, Świątosławice, Błenna A. Zakłada się głównie rozwój: terenów usług: turystyki, gastronomii, sportu i rekreacji, kultury i rozrywki; terenów zabudowy mieszkaniowej: jednorodzinnej, letniskowej lub rekreacji indywidualnej.

Kształtowania terenów rozwoju gospodarczego w pozostałej części Gminy w sposób i w miejscach o najmniejszym ewentualnym niekorzystnym oddziaływaniu na poszczególne elementy środowiska geograficznego, z uwzględnieniem (szczególnym wskazaniem tych obszarów do rozwoju działalności gospodarczej):

- o obszarów zlokalizowanych poza wyznaczonymi: lokalnym korytarzem ekologicznym, terenami rolniczymi gruntów ornych o klasie bonitacyjnej I-III, IVa, łąk i pastwisk, zabudowy mieszkaniowej, usług (turystyki, kultury, sportu i rekreacji, edukacji, zdrowia);
- o obszarów zlokalizowanych w sąsiedztwie: już istniejących terenów o takiej funkcji, wzdłuż i w sąsiedztwie korytarzy i obszarów infrastruktury technicznej i transportowej (zgodnie z przepisami odrębnymi), w tym obszarów zlokalizowanych w sołectwie Józefowo i Augustynowo w sąsiedztwie DW270.

Kształtowania terenów produkcji rolniczej na obszarach o najlepszych uwarunkowaniach rozwoju rolnictwa (ze szczególnym wskazaniem obszarów występowania gleb klas I-III, IVa oraz łąk i pastwisk) – zakłada się rozwój: terenów zabudowy zagrodowej, terenów produkcji w gospodarstwach rolnych, terenów wielkotowarowej produkcji rolnej, terenów infrastruktury technicznej, terenów komunikacji, terenów zieleni naturalnej, terenów wód. W nawiązaniu do OSI lokalnego zakłada się kształtowanie terenów związanych z prowadzeniem agroturystyki, rolnictwa ekologicznego, usług edukacji związanych z produkcją żywności, szczególnie zdrowej żywności. Ograniczenie wyznaczania nowych terenów elektrowni słonecznych lokalizowanych na gruncie (nie dotyczy instalacji realizowanych na potrzeby własne gospodarstwa rolnego, przedsiębiorcy).

Kształtowania terenów działalności turystycznej i rekreacyjnej opartej na potencjale przyrodniczo-kulturowym Gminy (ze szczególnym wskazaniem obszarów lasów, otoczenia jezior: Modzerowskiego, Komorowskiego, Karaśnia, terenów wzdłuż doliny rzeki Noteci, terenu Parku Kulturowego Wietrzychowice w Wietrzychowicach i Gaju) – zakłada się rozwój: terenów usług, terenów zieleni naturalnej, terenów plaż, terenów zieleni urządzonej. Ograniczenie wprowadzenia zabudowy za wyjątkiem zabudowy związanej z usługami publicznymi, w tym edukacją przyrodniczą oraz z działalnością turystyczną, a także ochroną przeciwpowodziową i bezpieczeństwem.

Kształtowania terenów otwartych na obszarach lasów, wód i ich bezpośredniego otoczenia, łąk, podmokłości, głównie wzdłuż doliny rzeki Noteci – zakłada się rozwój: terenów lasu, terenów zieleni naturalnej, terenów wód, terenów zieleni urządzonej. Ograniczenie wprowadzenia zabudowy za wyjątkiem zabudowy związanej z usługami publicznymi, w tym edukacją przyrodniczo-historyczną, a także ochroną przeciwpowodziową i bezpieczeństwem.

Określa się następujące zasady zagospodarowania:

- o racjonalność użytkowania terenu, tj. wykorzystywanie pod zagospodarowanie w pierwszej kolejności terenów już zainwestowanych z możliwością nadania im całkiem

nowych funkcji „brown field”, a dopiero, jeśli to niemożliwe, zagospodarowywanie nowych terenów „green field”,

- kształtowanie przestrzeni Gminy z zachowaniem ciągłości funkcjonalno-przestrzennej z terenami położonymi poza jej granicami, a budującymi systemy ponadlokalne – regionalne i krajowe zapewniając ich niezakłócone funkcjonowanie,
- planowanie miasta Izbica Kujawska i miejscowości wiejskich jako ośrodków spójnych, zwartych, odpowiadających na potrzeby wszystkich użytkowników, w tym osób starszych, młodzieży, rodzin z dziećmi i osób z niepełnosprawnościami, w tym ruchowymi,
- tworzenie warunków do zapewnienia obsługi ludności w zakresie dostępu do usług publicznych na jak najwyższym poziomie odpowiadającym najnowszym standardom, w tym przez ich koncentrację zgodnie z ustaloną hierarchią sieci osadniczej,
- planowanie Gminy jako bezpiecznej - dostosowanie przestrzeni Gminy do zidentyfikowanych zagrożeń, w tym wynikających z zagrożenia powodziowego od rzeki Noteci,
- planowanie Gminy z uwzględnieniem potrzeby adaptacji do zmian klimatu i przeciwdziałania tym zmianom,
- tworzenie warunków do rozwoju rolnictwa, w tym ochrona gruntów o najlepszych uwarunkowaniach do produkcji roślinnej,
- planowanie terenów produkcji w gospodarstwach rolnych (lokalizacja ferm chowu i hodowli zwierząt, w tym każdorazowo powyżej 210 DJP) w odległościach gwarantujących brak niekorzystnego oddziaływania tych terenów na tereny zabudowy mieszkaniowej, tereny usług (edukacji, zdrowia, turystyki, kultury, rekreacji i sportu) – zalecana odległość to 1000 m,
- planowanie terenów produkcji w odległościach gwarantujących brak niekorzystnego oddziaływania tych terenów na tereny zabudowy mieszkaniowej, tereny usług (edukacji, zdrowia, turystyki, kultury, rekreacji i sportu),
- planowanie terenów zabudowy z uwzględnieniem ograniczeń w zabudowie i zagospodarowaniu terenu związanych z istniejącymi elektrowniami wiatrowymi, przebiegami infrastruktury technicznej wraz z pasami technologicznymi,
- planowanie terenów zabudowy mieszkaniowej jednocześnie z wyposażeniem ich w obiekty, sieci infrastruktury społecznej, technicznej i komunikacyjnej,
- zachowanie/przywrócenie ładu przestrzennego – tj. kształtowanie czytelnych struktur funkcjonalno-przestrzennych gwarantujących/ograniczających brak konfliktów przestrzennych,
- planowanie terenów infrastruktury społecznej zgodnie z aktualnym zapotrzebowaniem odpowiadającym zmianom demograficznym,
- planowanie terenów infrastruktury społecznej dostępnej dla wszystkich, w tym dla osób ze szczególnymi potrzebami,
- kształtowanie architektonicznej formy zabudowy w nawiązaniu do lokalnych uwarunkowań i tradycji, w tym wynikających z używanych materiałów,
- używanie jednolitej formy architektonicznej zabudowy (linia zabudowy, kształt i kolor dachu, kolor elewacji, wysokość zabudowy) w obrębie jednej jednostki zabudowy.

Określa się szczególne potrzeby w zakresie nowej zabudowy mieszkaniowej:

W Gminie Izbica Kujawska identyfikuje się sołectwa, gdzie może wystąpić szczególne zapotrzebowanie w zakresie nowej zabudowy mieszkaniowej. Wynika to z obecnych trendów, w tym szczególnie naporu inwestycyjnego, zmiany liczby ludności, a także realizacji założonej struktury funkcjonalno-przestrzennej Gminy oraz realizacji działań zaplanowanych w ramach lokalnego OSI – A - TURYSTYKA. Rozwój turystyki na bazie zasobów przyrodniczych, głównie występujących wzdłuż doliny rzeki Noteci i w otoczeniu jezior; kulturowych, głównie Parku Kulturowego Wietrzychowice, tradycji Ziemi Kujawskiej, doprowadzi do wzrostu liczby i jakości prowadzonych usług z zakresu turystyki podążających za nowymi trendami „slow life”. Konsekwencją będzie wzrost atrakcyjności Gminy jako miejsca do osiedlania się i prowadzenia działalności gospodarczej.

Obecne trendy rozwoju (zmiana liczby ludności, presja inwestycyjna) oraz potencjał obszarów i terenów w Gminie, w tym w zakresie użytkowania terenów wskazuje, iż szczególne zapotrzebowanie na zabudowę mieszkaniową (obok miasta Izbica Kujawska) wystąpi prawdopodobnie w sołectwach:

Augustynowo, Józefowo, Kazanki (głównie miejscowość Chotel) jako obszary kontynuacji rozwoju miasta Izbica Kujawska. Miejscowości te już obecnie łączą się funkcjonalno-przestrzennie z miastem, głównie za sprawą rozwijającej się zabudowy mieszkaniowej;

Błenna, Modzerowo, Długie jako sołectwa posiadające miejscowości w największym stopniu wyposażone w infrastrukturę techniczną, społeczną w wiejskiej części Gminy, a jednocześnie o wysokim potencjale rozwoju za sprawą rozwoju funkcji turystycznych.

Nie wyklucza się, iż poza ww. miejscowościami, które wskazuje się jako te, gdzie wystąpi szczególne zapotrzebowanie na nową zabudowę mieszkaniową, zapotrzebowanie takie może wystąpić również w innych częściach Gminy, których obecnie nie można przewidzieć, a będzie to mogło mieć związek z pojawieniem się nowych trendów czy uwarunkowań, dziś nie znanych.

W zakresie zasad lokalizacji obiektów handlu wielkopowierzchniowego w rozumieniu ustawy z dnia 27 marca 2003 r. o planowaniu i zagospodarowaniu przestrzennym (Dz. U. z 2023 r. poz. 977, 1506, 1597 i 1688)

Określa się zakaz/ograniczenie lokalizacji obiektów handlu wielkopowierzchniowego.

W zakresie zasad lokalizacji kluczowych inwestycji celu publicznego

Określa się kluczowe inwestycje celu publicznego o znaczeniu lokalnym możliwe do zlokalizowania w przestrzeni Gminy:

- Przebudowa skrzyżowania dróg wojewódzkich DW270 i DW269
- Realizacja drogi rowerowej łączącej Park Kulturowy Wietrzychowice – Park Kulturowy Sarnowo

- Pozyskanie terenów kolejki wąskotorowej i realizacja w jej przebiegu ciągu pieszo-rowerowego
- Zagospodarowanie terenu, budowa infrastruktury turystyczno-wypoczynkowej nad jeziorem Długim i Karaśnia
- Utworzenie miejsc pamięci: matki F. Chopina; w pałacu w Mchówku
- Wytyczenie i realizacja szlaków kulturowych: „Szlak Neolitu”, „Szlak Chopina”, „Szlak Powstańców”
- Budowa targowiska miejskiego
- Utworzenie terenów inwestycyjnych
- Budowa parkingów w pobliżu terenów atrakcyjnych turystycznie⁹
- Modernizacja i rozbudowa obiektu przedszkola i żłobka samorządowego w Izbicy Kujawskiej wraz z zagospodarowaniem ich otoczenia
- Rozbudowa i wyposażenie szkoły podstawowej nr 2 w Izbicy Kujawskiej w nowoczesne pomoce edukacyjne, boisko wielofunkcyjne
- Przebudowa, remont oraz zakup wyposażenia na potrzeby prowadzenia edukacji kulturalnej
- Budowa nowych obiektów sportowo-rekreacyjnych: skate parku, muszli koncertowej przy siedzibie MGCK, ścieżek dla nordic-walking
- Modernizacja stadionu miejskiego
- Modernizacja świetlic wiejskich w Gminie Izbica Kujawska
- Odnowa przestrzeni publicznych przy świetlicy wiejskiej w Błennie i Mchówku oraz przy MGCK Izbicy Kujawskiej
- Wyposażenie skweru Trzech Kultur przy ul. Nowomiejskiej, utwardzenie alejki prowadzącej do kamienia upamiętniającego cmentarz żydowski.

Określa się następujące zasady zagospodarowania:

- zabezpieczenie terenów pod realizację inwestycji celu publicznego o znaczeniu lokalnym,
- planowanie rozwoju Gminy z myślą o wszystkich interesariuszach – przedkładanie dobra wspólnego nad korzyści jednostki,
- planowanie rozwoju Gminy zgodnie z ideą rozwoju zrównoważonego, będącej gwarantem rozwoju trwałego opartego na racjonalności korzystania z zasobów środowiska przyrodniczego i kulturowego i zachowania ich dla przyszłych pokoleń,
- planowanie nowych inwestycji najpierw w terenach już zagospodarowanych „brown fields” a dopiero w wyniku ich braku zajmowanie nowych terenów „green fields”,
- planowanie inwestycji w dostosowaniu do zmian klimatu, w tym z wykorzystaniem technik i technologii służących oszczędzaniu energii, wody, minimalizacji oddziaływania na środowisko,

Określa się zapewnienie terenu do lokalizacji inwestycji celu publicznego o znaczeniu ponadlokalnym, zgodnie z bieżącymi potrzebami, planami organów i instytucji szczebla ponadlokalnego.

⁹ Nie wskazano na Rys. 2, 3, 4, ze względu na brak przesądzonej lokalizacji

W zakresie kierunków rozwoju systemów komunikacji, infrastruktury technicznej, w tym urządzeń wytwarzających energię o mocy zainstalowanej przekraczającej 500 kW

Określa się podstawowy układ drogowy Gminy Izbica Kujawska:

- o drogi wojewódzkie nr 270 Brześć Kujawski – Koło; nr 269 Szczerkowo - Kowal
- o drogi powiatowe
- o drogi gminne
- o drogi rowerowe.

Określa się następujące zasady zagospodarowania:

- o planowanie spójnego systemu transportowego zapewniającego dostęp do miasta Izbica Kujawska z każdej miejscowości w Gminie, w tym z wykorzystaniem dróg rowerowych,
- o planowanie spójnego systemu transportowego zapewniającego dostęp do ośrodków usługowo-gospodarczych rangi ponadlokalnej, regionalnej i krajowej,
- o planowanie infrastruktury transportowej z uwzględnieniem potrzeb wszystkich użytkowników, w tym osób z niepełnosprawnościami,
- o budowa nowych, rozbudowa i przebudowa istniejących dróg z zastosowaniem nowoczesnych technik i technologii służących ochronie środowiska geograficznego,
- o budowa systemu dróg rowerowych w separacji od ruchu samochodowego,
- o planowanie rozwoju dróg rowerowych, w pierwszej kolejności służących transportowi (przemieszczanie się dom- praca/szkoła-usługi),
- o przebudowa miejsc niebezpiecznych na drogach, w tym z użyciem inteligentnych systemów zarządzania ruchem,
- o realizacja infrastruktury obsługi pojazdów elektrycznych, w tym stacji ładowania,
- o zapewnienie odpowiedniej liczby miejsc do parkowania, zgodnie z przepisami odrębnymi,
- o budowa dróg obsługujących tereny rolne w wiejskiej części Gminy o określonych parametrach przystosowanych do obecnie wykorzystywanego sprzętu rolniczego.

Określa się zaopatrzenie mieszkańców w wodę z wodociągów gminnych, tylko w szczególnych przypadkach wymagających wyjaśnienia, z indywidualnych studni głębinowych.

Określa się następujące zasady zagospodarowania:

- o dalsza rozbudowa i modernizacja sieci wodociągowej zgodnie z aktualnymi potrzebami, umożliwiającą bezawaryjną dostawę wody do obecnych i nowych odbiorców,
- o remont i rozbudowa istniejących gminnych ujęć wody zgodnie z aktualnymi potrzebami,
- o zagospodarowanie wyznaczonych stref ochrony bezpośredniej w obrębie istniejących ogrodzeń ujęć i studni zgodnie z przepisami odrębnymi,
- o budowa zbiorników retencjonujących wodę.

Określa się w zakresie gromadzenia i oczyszczania ścieków wyposażenie istniejącej zabudowy w system kanalizacji, a w przypadku lokalizacji nowej zabudowy jednoczesną budowę systemu kanalizacji, zgodnie z wyznaczonymi i aktualizowanymi granicami aglomeracji kanalizacyjnej. Realizacja indywidualnych systemów oczyszczania ścieków, tylko w miejscach, gdzie jest niemożliwa technicznie lub ekonomicznie nieuzasadniona budowa sieci kanalizacyjnych.

Określa się następujące zasady zagospodarowania:

- o zapewnienie terenu pod budowę nowej lub rozbudowę istniejącej gminnej mechaniczno-biologicznej oczyszczalni ścieków,
- o budowę urządzeń podczyszczających ścieki deszczowe (separatory, piaskowniki) oraz właściwą eksploatację wpustów ulicznych, które stanowią pierwszy stopień oczyszczania ścieków deszczowych, budowę kolektorów i kanałów deszczowych w ramach rozbudowy układu komunikacyjnego,
- o bieżące prowadzenie prac remontowych i modernizacyjnych poprawiających stan techniczny rowów odwadniających oraz zachowanie cieków powierzchniowych dla swobodnego spływu wód,
- o wody opadowe i roztopowe pochodzące ze szczelnych powierzchni niezanieczyszczonych (np. dachy budynków) zagospodarować w sposób zrównoważony, stosując infiltrację powierzchniową (odpowiedni wskaźnik powierzchni biologicznie czynnej) lub podziemną (odwodnienia liniowe wraz z komorą drenażową).

Określa się w zakresie gospodarki odpadami doskonalenie systemu selektywnej zbiórki i segregacji odpadów zgodnie z Regulaminem o utrzymaniu czystości i porządku w Gminie.

Określa się w zakresie ciepłownictwa dążenie do objęcia zbiorczym systemem zaopatrzenia w ciepło jak największej liczby mieszkańców.

Określa się następujące zasady zagospodarowania:

- o obejmowanie istniejących terenów zabudowy mieszkaniowej, usługowej, w tym usług publicznych, gospodarczej systemem zbiorowego zaopatrzenia w ciepło,
- o sukcesywną przebudowę urządzeń grzewczych w celu zastosowania paliw o niskim stopniu emisji zanieczyszczeń do środowiska oraz instalowaniu sprawnych urządzeń zmniejszających emisję szkodliwych substancji do atmosfery.

Określa się w zakresie systemu elektroenergetycznego prowadzenie działań służących zapewnieniu bezpieczeństwa dostaw energii i produkcji energii.

Określa się następujące zasady zagospodarowania:

- o adaptacja przebiegających przez teren Gminy istniejących napowietrznych linii elektroenergetycznych do planowanego zagospodarowania terenu,
- o umożliwienie przebudowy istniejących i budowę nowych linii energetycznych oraz stacji transformatorowych,
- o sukcesywne wprowadzanie sieci kablowych, szczególnie w obszarach zabudowanych,
- o budowę lokalnych, ekologicznych źródeł energii.

Określa się w zakresie systemu gazowego prowadzenie działań służących zapewnieniu bezpieczeństwa dostaw gazu:

- o adaptacja przebiegających przez teren Gminy istniejących sieci gazowych do planowanego zagospodarowania terenu,
- o umożliwienie przebudowy istniejących i budowę nowych sieci gazowych oraz elementów punktowych infrastruktury gazowej,
- o systematyczny rozwój sieci gazowej, szczególnie dla obsługi miasta Izbica Kujawska, miejscowości Błenna oraz terenów inwestycyjnych.

Określa się w zakresie przebiegu rurociągu ropy naftowej prowadzenie działań służących zapewnieniu przesyłu ropy naftowej:

- o adaptacja przebiegającego przez teren Gminy istniejącego rurociągu ropy naftowej do planowanego zagospodarowania terenu,
- o umożliwienie przebudowy istniejącego i budowę nowych rurociągów oraz elementów punktowych infrastruktury.

W zakresie lokalizacji instalacji OZE

Określa się możliwość lokalizacji OZE na obszarze całej Gminy zgodnie z przepisami odrębnymi ze szczególnym uwzględnieniem ograniczania ich lokalizowania:

elektrowni słonecznych na gruncie w obszarze gruntów ornych o klasach bonitacyjnych I-III i zwartych przestrzennie obszarów gruntów klasy IVa; elektrowni słonecznych na gruncie, elektrowni wiatrowych, biogazowni w obszarze ciągów ekologicznych i w bezpośrednim sąsiedztwie zabudowy mieszkaniowej, usług (edukacji, zdrowia, sportu i rekreacji, kultury, turystyki).

Ponadto dla infrastruktury transportowej i technicznej określa się:

- o współpracę z sąsiednimi jednostkami samorządu terytorialnego w zakresie kształtowania wspólnych systemów infrastruktury technicznej,
- o planowanie sieci infrastruktury technicznej i transportowej w sposób w jak najmniejszym stopniu mogący wpływać niekorzystnie na środowisko przyrodnicze.

W zakresie zasad lokalizacji przedsięwzięć mogących znacząco oddziaływać na środowisko

Określa się dopuszczenie lokalizacji przedsięwzięć mogących znacząco oddziaływać na środowisko na terenie Gminy Izbica Kujawska zgodnie z przepisami odrębnymi, z wyjątkiem ograniczania lokalizacji przedsięwzięć mogących zawsze znacząco oddziaływać na środowisko w obszarach określonych jako ciąg ekologiczny (nie dotyczy inwestycji dotyczących bezpieczeństwa, w tym energetycznego i rozwoju działalności turystycznej i innych zgodnie z przepisami odrębnymi).

W zakresie zasad kształtowania rolniczej i leśnej przestrzeni produkcyjnej

Określa się obszar zasobu gleb najwyższych klas (grunty klas bonitacyjnych I-III oraz IVa stanowiące zwarte kompleksy) – zakłada się rozwój na tych obszarach rolnictwa i przetwórstwa rolno-spożywczego, w tym biogazowni.

Określa się następujące zasady zagospodarowania:

- o ochrona gruntów rolnych przed innym niż rolnicze zagospodarowaniem wg przepisów odrębnych,
- o ochrona przed zmianą użytkowania gleb pochodzenia organicznego,

- wykorzystywanie rolniczej przestrzeni produkcyjnej z dostosowaniem kierunków produkcji, jej intensywności, kultury rolnej do walorów i ograniczeń przyrodniczych,
- gospodarowanie rolniczą przestrzenią produkcyjną zgodnie z Polskim Kodeksem Dobrej Praktyki Rolniczej,
- podejmowanie działań skutkujących ograniczeniem spływu zanieczyszczeń obszarowych z terenów rolniczych,
- podejmowanie działań zapobiegających erozji eolicznej i wodnej, a zwłaszcza utrzymanie, zachowanie i wprowadzanie nowych zadrzewień i zakrzewień śródpolnych i przydrożnych,
- regulacja stosunków wodnych na gruntach rolnych – poprawa działania systemów melioracyjnych w celu zminimalizowania deficytu wody,
- zachowanie krajobrazu wiejskiego, ochrona przed wprowadzaniem elementów „obcych” z zakresu architektury i zagospodarowania,
- realizacja niezbędnej w działalności rolniczej infrastruktury technicznej, m.in. drogowej, energetycznej, kanalizacyjnej, itd. oraz przebudowa istniejącej infrastruktury.

Określa się adaptację istniejących terenów leśnych – zakłada się utrzymanie istniejących i realizację nowych terenów lasu.

Określa się następujące zasady zagospodarowania:

- ochrona gruntów leśnych przed innym niż leśne zagospodarowaniem wg przepisów odrębnych,
- prowadzenie gospodarki leśnej zgodnie z zasadami określonymi w planach urządzenia lasów (zarówno państwowych jak i prywatnych),
- dążenie do zwiększenia udziału lasów w ogólnej powierzchni Gminy (dolesienia),
- zachowanie wielofunkcyjnej funkcji lasów, w tym wzbogacanie ich funkcji ekologicznych,
- zapobieganie degradacji i zanieczyszczaniu lasów,
- zachowanie w dobrym stanie, realizacja nowych dróg i dojazdów przeciwpożarowych oraz punktów zaopatrzenia w wodę w ramach ochrony przeciwpożarowej.

W zakresie zasad kształtowania zagospodarowania przestrzennego na obszarach zdegradowanych i obszarach rewitalizacji oraz obszarach wymagających przekształceń, rehabilitacji, rekultywacji lub remediacji


W granicach Gminy Izbica Kujawska nie występują obszary wymagające rekultywacji w rozumieniu przepisów ustawy o ochronie gruntów rolnych i leśnych.

W granicach Gminy nie występują obszary wymagające remediacji w rozumieniu przepisów ustawy o zapobieganiu szkodom w środowisku i ich naprawie.

Realizacja Gminnego Programu Rewitalizacji Gminy Izbica Kujawska na lata 2016-2026 oraz jego aktualizacji.

Podejmowanie działań mających na celu odnowę miejsc i obiektów, które ze względu na zaniedbanie, obecny stan techniczny czy formę użytkowania wymagają remontów i odnowy, a także przestrzeni, których ożywienie oraz w przypadku których nadanie nowych funkcji stanowi potencjał dla zaspokojenia potrzeb mieszkańców. Dotyczy to w szczególności:

- zespołu parkowo-dworskiego w Mchówku,
- zespołu dworsko-folwarcznego w Chotlu,
- obiektu po młynie elektrycznym w Izbicy Kujawskiej,
- obiektu po Wikliniarni w Izbicy Kujawskiej,
- kościoła ewangelickiego w Izbicy Kujawskiej,
- zespołu dworsko-parkowego w Wietrzychowicach,
- zespołu dworsko-parkowego w Szczkowie,
- obiektu po byłej szkole w Świszewach,
- cmentarze ewangelicko-augsburskie,
- plebania w Izbicy Kujawskiej.



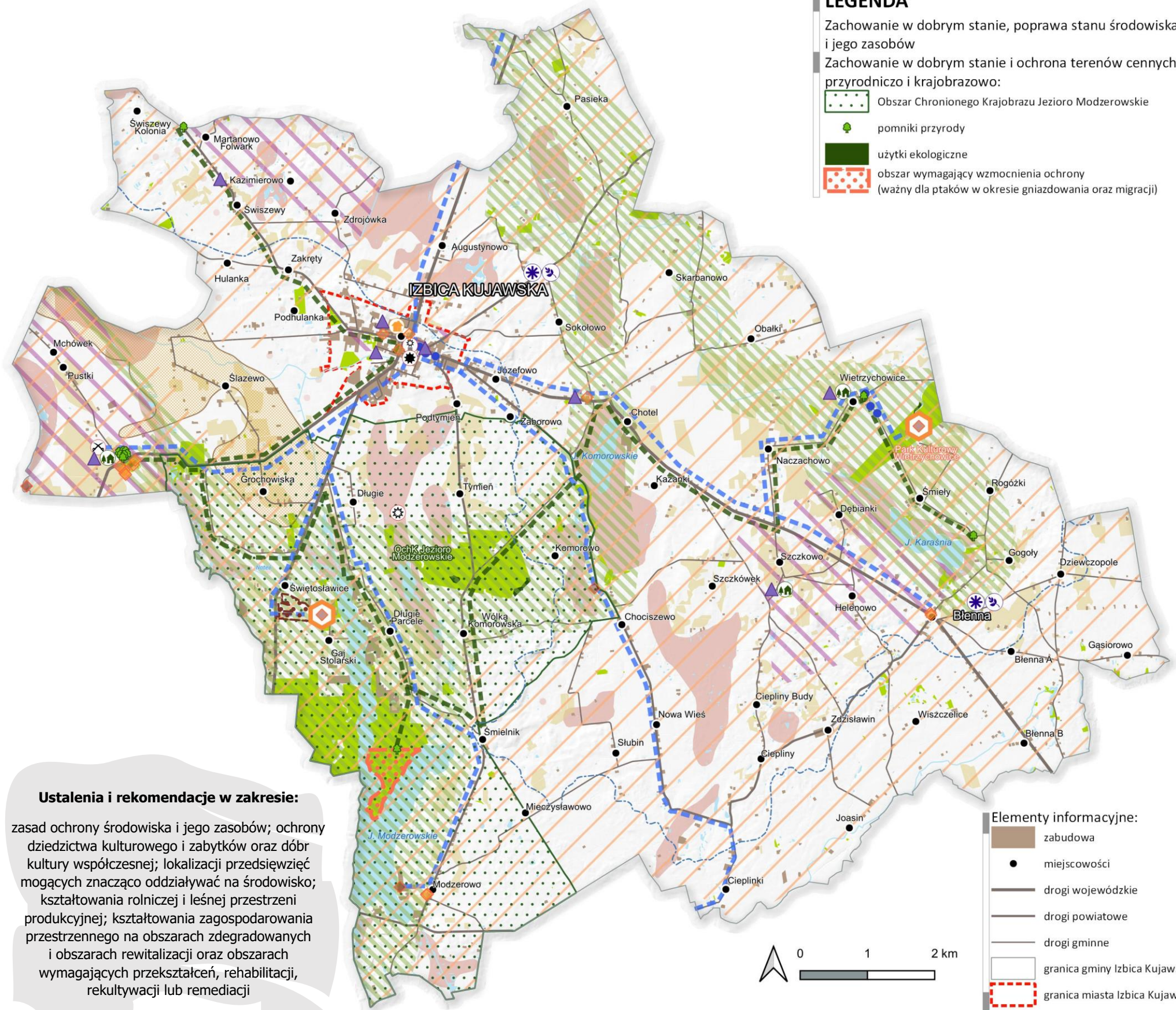
RYS. 2

LEGENDA

Zachowanie w dobrym stanie, poprawa stanu środowiska i jego zasobów

Zachowanie w dobrym stanie i ochrona terenów cennych przyrodniczo i krajobrazowo:

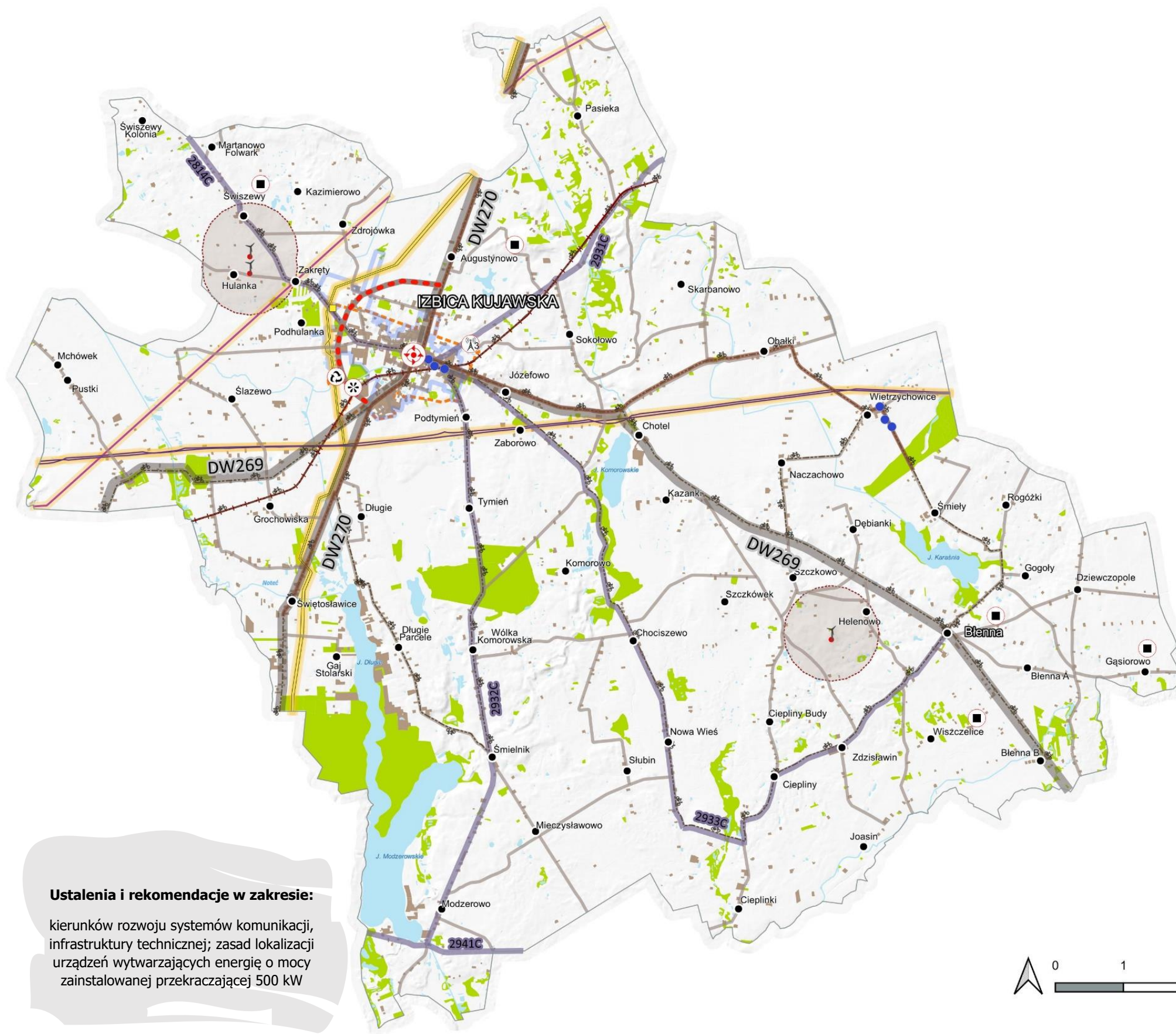
- Obszar Chronionego Krajobrazu Jezioro Modzerowskie
- pomniki przyrody
- użytki ekologiczne
- obszar wymagający wzmocnienia ochrony (ważny dla ptaków w okresie gniazdowania oraz migracji)



- zachowanie i ochrona lokalnego korytarza ekologicznego
- gminny szlak przyrodniczy
- lasy do ochrony przed zmianą użytkowania
- gleby I-III do ochrony przed zmianą użytkowania
- grunty organiczne do ochrony przed zmianą użytkowania
- ochrona i kształtowanie zieleni parków w zespołach dworsko-parkowych
- tereny wód powierzchniowych
- ujęcia wody wraz ze strefami bezpośredniej ochrony
- właściwe kształtowanie przedpola ekspozycji grodziska
- realizacja działań służących ochronie i poprawie stanu wód**
- jednolite części wód powierzchniowych zagrożone nieosiągnięciem celów środowiskowych
- dział wodny I rzędu
- realizacja działań służących ochronie i poprawie stanu powietrza**
- ośrodki realizacji grupowych systemów zaopatrzenia w ciepło
- ośrodki realizacji zielonej i niebieskiej infrastruktury
- udokumentowane złoża kopalin do ochrony przed zagospodarowaniem uniemożliwiającym ich ewentualne wydobywanie
- Zachowanie w dobrym stanie zasobów dziedzictwa kulturowego:**
- obiekty wpisane do rejestru zabytków**
- zabytki nieruchome
- zabytki archeologiczne
- układ urbanistyczny wpisany do ewidencji zabytków
- Park Kulturowy Wietrzychowice (w Wietrzychowicach i Gaju)
- obiekty o wartościach historyczno-kulturowych**
- miejsce pamięci Fryderyka Chopina
- miejsce stacjonowania sztabu Armii "Poznań" (stanowi kluczowe ICP)
- pomnik Fryderyka Chopina
- kamień upamiętniający miejsce narodzin Tekli Justyny Krzyżanowskiej – matki Fryderyka Chopina (stanowi kluczowe ICP)
- gminne szlaki kulturowe
- Kształtowanie zagospodarowania na obszarach wymagających przekształceń:**
- obszar rewitalizacji
- miejsca i przestrzenie wymagające działań w zakresie odnowy i przekształceń

- Elementy informacyjne:**
- zabudowa
 - miejscowości
 - drogi wojewódzkie
 - drogi powiatowe
 - drogi gminne
 - granica gminy Izbica Kujawska
 - granica miasta Izbica Kujawska

Ustalenia i rekomendacje w zakresie:
 zasad ochrony środowiska i jego zasobów; ochrony dziedzictwa kulturowego i zabytków oraz dóbr kultury współczesnej; lokalizacji przedsięwzięć mogących znacząco oddziaływać na środowisko; kształtowania rolniczej i leśnej przestrzeni produkcyjnej; kształtowania zagospodarowania przestrzennego na obszarach zdegradowanych i obszarach rewitalizacji oraz obszarach wymagających przekształceń, rehabilitacji, rekultywacji lub remediacji



LEGENDA

Kształtowanie spójnego systemu transportowego – utrzymanie, modernizacja i budowa:

- drogi wojewódzkie
- planowana obwodnica DW 270 (stanowi kluczowe ICP)
- przebudowa skrzyżowania dróg wojewódzkich (stanowi kluczowe ICP)
- drogi powiatowe
- drogi gminne
- nieczynna linia wąskotorowa dla realizacji ciągu pieszo-rowerowego (stanowi kluczowe ICP)
- drogi rowerowe, w tym kluczowe ICP (uwzględnia kluczowe ICP)
- realizacja drogi rowerowej łączącej Park Kulturowy Wietrzychowice – Park Kulturowy Sarnowo

Kształtowanie systemu infrastruktury technicznej – utrzymanie, modernizacja i budowa:

- linia elektroenergetyczne (110kV)
- gazociągi (DN 500, DN 700)
- stacja redukcyjno-pomiarowa
- rurociągi ropy naftowej (DN 500, DN 800)
- strefy bezpieczeństwa od przebiegu/lokalizacji infrastruktury technicznej
- tereny rozwoju odnawialnych źródeł energii (dot. całej gminy)
- elektrownie wiatrowe
- strefa buforowa wokół elektrowni wiatrowych dot. ograniczenia zagospodarowania w zakresie zabudowy mieszkaniowej
- planowane farmy fotowoltaiczne (wskazano miejscowości)
- wieże telekomunikacyjne
- punkt selektywnego zbierania odpadów komunalnych (PSZOK)
- oczyszczalnia ścieków
- aglomeracja kanalizacyjna
- ujęcia wody

Elementy informacyjne:

- zabudowa
- miejscowości
- lasy i zadrzewienia
- wody powierzchniowe
- granica Gminy Izbica Kujawska
- granica miasta Izbica Kujawska

Ustalenia i rekomendacje w zakresie:

kierunków rozwoju systemów komunikacji, infrastruktury technicznej; zasad lokalizacji urządzeń wytwarzających energię o mocy zainstalowanej przekraczającej 500 kW



RYS. 4

LEGENDA

Kształtowanie spójnej struktury funkcjonalno-przestrzennej Gminy
Kształtowanie przestrzeni zgodnie z ustaloną hierarchią sieci osadniczej:

centralny ośrodek administracyjno-usługowy Gminy (ośrodek lokalny)
ośrodek wspomagający centralny ośrodek Gminy
pozostałe miejscowości



Zapewnienie obsługi z wykorzystaniem obiektów/terenów infrastruktury społecznej:

- | | | |
|--|--|--|
| żłobek (uwzględnia kluczowe ICP) | świetlica wiejska (uwzględnia kluczowe ICP) | boisko "Orlik" |
| przedszkole (uwzględnia kluczowe ICP) | Samodzielny Publiczny Zakład Opieki Zdrowotnej | plac zabaw |
| szkoła podstawowa (uwzględnia kluczowe ICP) | kościół | siłownia zewnętrzna |
| szkoła ponadpodstawowa | park kulturowy | zespół pomostów wraz z plażą |
| biblioteka publiczna | Posterunek Policji | budowa targowiska miejskiego (stanowi kluczowe ICP) |
| Urząd Miejski w Izbicy Kujawskiej | Ochotnicza Straż Pożarna | utworzenie terenu rekreacji w Izbicy Kujawskiej (stanowi kluczowe ICP) |
| Miejsko-Gminny Ośrodek Pomocy Społecznej (uwzględnia kluczowe ICP) | bank | zagospodarowanie terenu, budowa infrastruktury turystyczno-wypoczynkowej nad jeziorem Długim i Karaśnią (stanowi kluczowe ICP) |
| Miejsko-Gminne Centrum Kultury | urząd pocztowy | |
| dom seniora | stadion sportowy (uwzględnia kluczowe ICP) | |

Kształtowanie przestrzeni dla rozwoju szczególnych funkcji:

- Nazwa** miejscowości stanowiące ośrodki obsługi turystyki
- INazwa** obręby ewidencyjne, w których występują miejscowości funkcjonalnie związane z miastem Izbica Kujawska
- INazwa** obręby ewidencyjne, gdzie identyfikuje się szczególne potrzeby w zakresie nowej zabudowy mieszkaniowej

Kształtowanie przestrzeni dla działalności społeczno-gospodarczej ze szczególnym wskazaniem do rozwoju:

- produkcji rolniczej, w tym agroturystyki, przemysłu rolno-spożywczego
- aktywizacja gospodarcza terenów o szczególnych predyspozycjach do rozwoju działalności turystycznej
- terenów inwestycyjnych (stanowi kluczowe ICP)

Kształtowanie terenów otwartych:

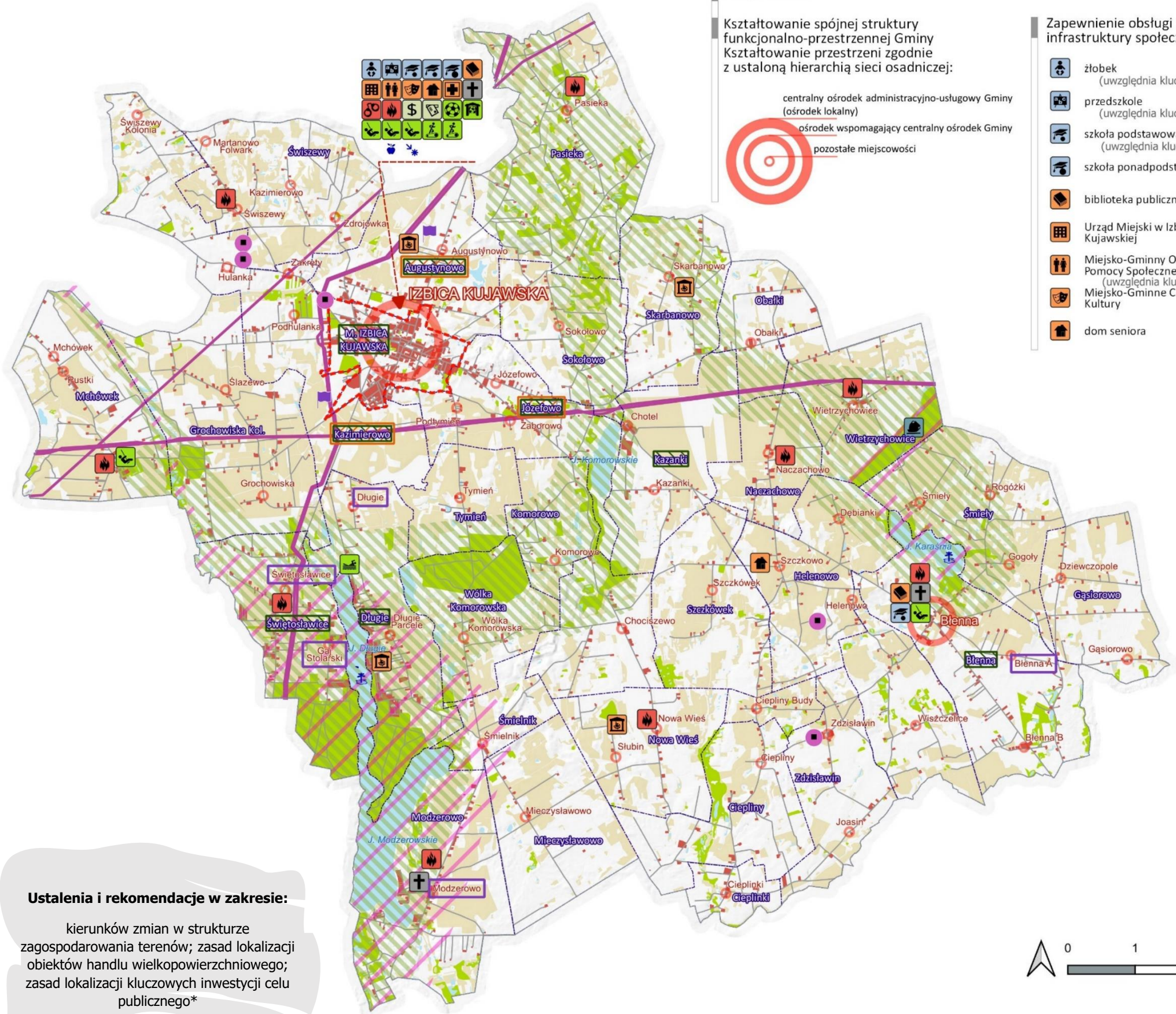
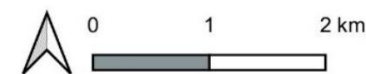
- wody powierzchniowe
- lasy i zadrzewienia
- lokalny korytarz ekologiczny

Pozostałe tereny kształtowania spójnej struktury funkcjonalno-przestrzennej:

- obiekty, obszary będące źródłem ograniczeń realizacji nowej zabudowy, w tym szczególnie mieszkaniowej

Elementy informacyjne:

- zabudowa
- drogi
- granica Gminy Izbica Kujawska
- granica miasta Izbica Kujawska
- granice obrębów ewidencyjnych



Ustalenia i rekomendacje w zakresie:
kierunków zmian w strukturze zagospodarowania terenów; zasad lokalizacji obiektów handlu wielkopowierzchniowego; zasad lokalizacji kluczowych inwestycji celu publicznego*

*Kluczowe ICP wskazano również na Rys.: 2 i 3




DZIAŁ III

7. SPÓJNOŚĆ ZE STRATEGIĄ ROZWOJU WOJEWÓDZTWA KUJAWSKO-POMORSKIEGO ORAZ STRATEGIAMI PONADLOKALNYMI I KRAJOWYMI

Zgodnie z art. 10e ustawy o samorządzie gminnym strategia rozwoju gminy jest spójna ze strategią rozwoju województwa oraz strategią rozwoju ponadlokalnego – ustalenia Strategii rozwoju Gminy Izbica Kujawska na lata 2021-2030 są spójne z ustaleniami zawartymi w Strategii rozwoju województwa kujawsko-pomorskiego do roku 2030. Strategia przyspieszenia 2030+.

Natomiast w zakresie strategii poziomu ponadlokalnego – dla Gminy Izbica Kujawska nie funkcjonują aktualne strategie na poziomie ponadlokalnym.

Gmina przynależy do Stowarzyszenia WŁOF – Zintegrowane Inwestycje Terytorialne Miejskiego Obszaru Funkcjonalnego Włocławka, w ramach którego trwają prace nad dokumentem Strategii Terytorialnej Miejskiego Obszaru Funkcjonalnego Włocławka (wg stanu na czerwc 2023 r. prace nad dokumentem nie zostały zakończone).



Strategia rozwoju województwa kujawsko-pomorskiego do roku 2030. Strategia przyspieszenia 2030+

W strategii województwa dla realizacji celu nadrzędnego jakim jest „Jakość życia typowa dla wysoko rozwiniętych regionów europejskich” wyznaczono pięć celów głównych, w które wpisują się wszystkie cele strategiczne i kierunki rozwoju wyznaczone dla Gminy Izbica Kujawska.

Cele w strategii gminy	Cele w SRW
Odporna i bezpieczna przestrzeń	Dostępna przestrzeń i czyste środowisko Spójne i bezpieczne województwo
Gospodarka oparta na potencjałach	Konkurencyjna gospodarka
Aktywni mieszkańcy współzarządzający gminą	Skuteczna edukacja Zdrowe, aktywne i zamożne społeczeństwo

Ponadto określono Model struktury funkcjonalno-przestrzennej uwzględniający trzy systemy regionalne: przyrodniczy, osadniczy, transportowy; kluczowe elementy budujące potencjał ponadregionalny i przewagi konkurencyjne województwa; zidentyfikowane obszary wymagające rozwiązania sytuacji problemowej; założenia polityki terytorialnej; obszary strategicznej interwencji.

Spośród ww. Gminy Izbica Kujawska dotyczy:

- System przyrodniczy, w tym wyznaczone obszary szczególnie cenne przyrodniczo i krajobrazowo

W strategii Gminy wyznaczono system przyrodniczy obejmujący obszary objęte ochroną prawną na podstawie ustawy o ochronie przyrody.

- System osadniczy

W strategii Gminy określono miasto Izbica Kujawska jako główny ośrodek Gminy, przy uwzględnieniu, iż w hierarchii sieci osadniczej województwa pełni on rolę ośrodka lokalnego. Dodatkowo w strategii Gminy zaznaczono, iż w strategii województwa miasto Izbica kujawska zostało wskazane, jako miasto zaliczane w polityce regionalnej do kategorii małych miast.

- System transportowy

W strategii Gminy wskazano infrastrukturę kluczową dla dostępności międzyregionalnej, jako infrastrukturę drogową zapewniającą dostępność zewnętrzną Gminy – drogi wojewódzkie (DW270, DW269), w tym drogę wojewódzką o kluczowym znaczeniu dla spójności województwa (DW270).

Ww. DW270 w strategii województwa została określona jako droga do budowy lub przebudowy. Realizacja drogi jako drogi klasy głównej ruchu przyspieszonego w układzie jezdni 2+2 lub 2+1 z budową obwodnic. Stąd w strategii Gminy wskazano planowaną obwodnicę miasta Izbica Kujawska w przebiegu dróg wojewódzkich DW269/DW270, jednak z zaznaczeniem w opisie Modelu potrzeby wykonania w pierwszej kolejności analizy zasadności budowy ww. obwodnicy.

- Gmina wymagająca wsparcia w tworzeniu przestrzeni inwestycyjnych o znaczeniu lokalnym

W strategii Gminy wskazano miejsce tworzenia terenów inwestycyjnych.

- Założenia polityki terytorialnej

W strategii Gminy w systemie osadniczym dla Gminy Izbica Kujawska określono III poziom polityki terytorialnej związany z miastami średnimi i obszarami powiązаныmi z nimi funkcjonalnie – MOF Włocławka.

- Obszary strategicznej interwencji (OSI)

W strategii rozwoju województwa określono obszary strategicznej interwencji na poziomie regionalnym, wśród których Gminy Izbica Kujawska dotyczy:

- OSI obszarów cechujących się skrajnym niedoborem wody dla rolnictwa

Sposób realizacji potrzeb/przełamania sytuacji problemowej będzie wynikać z Programu rozwoju retencji dla celów rolniczych i środowiskowych w województwie kujawsko-pomorskim. Niemniej w strategii Gminy określono kierunki rozwoju dotyczące poprawy warunków wodnych.

- OSI obszarów peryferyjności transportowej

Sposób realizacji potrzeb/przełamania sytuacji problemowej będzie wynikać z Planu zrównoważonego rozwoju transportu publicznego województwa kujawsko-pomorskiego (program w opracowaniu, na wstępnym etapie prac). Niemniej w strategii Gminy określono kierunki rozwoju dotyczące konieczności rozwoju transportu publicznego, w tym opartego o ekologiczne środki transportu.

- OSI obszar negatywnej sytuacji społeczno-gospodarczej identyfikowane na poziomie regionalnym – identyfikacja w zakresie niskiego rozwoju społecznego


Preferencje dla gmin w ramach konstruowania kryteriów konkursów w Programie Regionalnym: Fundusze Europejskie dla Województwa Kujawsko-Pomorskiego 2021-2027 albo alternatywnie zaprogramowanie dedykowanej interwencji w ramach Polityki terytorialnej województwa kujawsko-pomorskiego. Niemniej w strategii Gminy określono kierunki rozwoju dotyczące rozwoju społecznego, w tym podniesienia poziomu edukacji i aktywności społecznej.

Z OSI wyznaczonych na poziomie krajowym, Gminy Izbica Kujawska dotyczy:

- gmina zagrożona trwałą marginalizacją
Możliwy rodzaj instrumentu wsparcia / mechanizmu uzgodnień jest określany z poziomu polityki krajowej. Niemniej w strategii Gminy wyznaczono cel strategiczny Gospodarka oparta na potencjałach, uwzględniając w Modelu strefę rozwoju inwestycji; strefę rozwoju turystyki; strefę rozwoju rolnictwa.
- miasta średnie tracące funkcje społeczno-gospodarcze
Możliwy rodzaj instrumentu wsparcia / mechanizmu uzgodnień jest określany z poziomu polityki krajowej. Niemniej w strategii Gminy wyznaczono cel strategiczny Gospodarka oparta na potencjałach, uwzględniając w Modelu strefę rozwoju inwestycji; strefę rozwoju turystyki; strefę rozwoju rolnictwa.

→ Projekty kluczowe:

Nr 423 – Rozwój podstawowej i strategicznej infrastruktury sportowej – brak basenu/krytej pływalni w powiecie włocławskim.



Strategia na rzecz Odpowiedzialnego Rozwoju (SOR)

Strategia na rzecz Odpowiedzialnego Rozwoju określa podstawowe uwarunkowania, cele i kierunki rozwoju kraju w wymiarze społecznym, gospodarczym, regionalnym i przestrzennym w perspektywie roku 2020 i 2030. Głównym celem SOR jest „Tworzenie warunków dla wzrostu dochodów mieszkańców Polski przy jednoczesnym wzroście spójności w wymiarze społecznym, ekonomicznym, środowiskowym i terytorialnym”, a także 3 cele szczegółowe:

I. Trwały wzrost gospodarczy oparty coraz silniej o wiedzę, dane i doskonałość organizacyjną (obszary: Reindustrializacja, Rozwój innowacyjnych firm, Małe i średnie przedsiębiorstwa, Kapitał dla rozwoju, Ekspansja zagraniczna);

II. Rozwój społecznie wrażliwy i terytorialnie zrównoważony (obszary: Spójność społeczna, Rozwój zrównoważony terytorialnie);

III. Skuteczne państwo i instytucje służące wzrostowi oraz włączeniu społecznemu i gospodarczemu (obszary: Prawo w służbie obywatelom i gospodarce, Instytucje prorozwojowe i strategiczne zarządzanie rozwojem, E-państwo, Finanse publiczne, Efektywność wykorzystania środków UE);

oraz obszary wpływające na osiągnięcie celów Strategii: Kapitał ludzki i społeczny, Cyfryzacja, Transport, Energia, Środowisko, Bezpieczeństwo Narodowe.

Cele w strategii gminy	Cele w SOR
Odporna i bezpieczna przestrzeń	Rozwój społecznie wrażliwy i terytorialnie zrównoważony Skuteczne państwo i instytucje służące wzrostowi oraz włączeniu społecznemu i gospodarczemu
Gospodarka oparta na potencjałach	Trwały wzrost gospodarczy oparty coraz silniej o wiedzę, dane i doskonałość
Aktywni mieszkańcy współzarządzający gminą	Rozwój społecznie wrażliwy i terytorialnie zrównoważony Skuteczne państwo i instytucje służące wzrostowi oraz włączeniu społecznemu i gospodarczemu

Każdy z celów strategii rozwoju Gminy Izbica Kujawska wpisuje się w cele SOR. Strategia rozwoju Gminy uwzględnia zdiagnozowane problemy społeczno-gospodarcze i uznanie jej za obszar zagrożony trwałą marginalizacją.



Krajowa Strategia Rozwoju Regionalnego 2030 (KSRR)

Krajowa Strategia Rozwoju Regionalnego 2030 rozwija postanowienia Strategii na rzecz Odpowiedzialnego Rozwoju do roku 2020 (z perspektywą do 2030 r.), określone w filarze rozwój społecznie wrażliwy i terytorialnie zrównoważony. KSRR jest podstawowym dokumentem strategicznym polityki regionalnej państwa w perspektywie do 2030 r. Głównym celem KSRR jest: „Efektywne wykorzystanie endogenicznych potencjałów terytoriów i ich specjalizacji dla osiągania zrównoważonego rozwoju kraju, co tworzyć będzie warunki do wzrostu dochodów mieszkańców Polski przy jednoczesnym osiągnięciu spójności w wymiarze społecznym, gospodarczym, środowiskowym i przestrzennym”, dla realizacji, której przyjęto trzy cele szczegółowe:

Cel szczegółowy I: Zwiększenie spójności rozwoju kraju w wymiarze społecznym, gospodarczym, środowiskowym i przestrzennym;

Cel szczegółowy II: Wzmacnianie regionalnych przewag konkurencyjnych;

Cel szczegółowy III: Podniesienie jakości zarządzania i wdrażania polityk ukierunkowanych terytorialnie.

Cele w strategii gminy	Cele w KSRR
Odporna i bezpieczna przestrzeń	Zwiększenie spójności rozwoju kraju w wymiarze społecznym, gospodarczym, środowiskowym i przestrzennym
Gospodarka oparta na potencjałach	Wzmacnianie regionalnych przewag konkurencyjnych Zwiększenie spójności rozwoju kraju w wymiarze społecznym, gospodarczym, środowiskowym i przestrzennym
Aktywni mieszkańcy współzarządzający gminą	Podniesienie jakości zarządzania i wdrażania polityk ukierunkowanych terytorialnie Zwiększenie spójności rozwoju kraju w wymiarze społecznym, gospodarczym, środowiskowym i przestrzennym

Każdy z celów strategii rozwoju Gminy Izbica Kujawska wpisuje się w cele KSRR. Strategia rozwoju Gminy uwzględnia zdiagnozowane problemy społeczno-gospodarcze i uznanie jej za OSI obszarów zagrożonych trwałą marginalizacją oraz OSI miast średnich tracących funkcje społeczno-gospodarcze.

8. OBSZARY STRATEGICZNEJ INTERWENCJI OKREŚLONE W STRATEGII ROZWOJU WOJEWÓDZTWA WRAZ Z ZAKRESEM PLANOWANYCH DZIAŁAŃ

Jako obszar strategicznej interwencji (OSI) należy rozumieć obszar, który ze względu na zidentyfikowanie ściśle określonych czynników o różnym charakterze może generować sytuację kryzysową lub potęgować potencjał rozwojowy.

Gmina Izbica Kujawska została włączona w zasięg sześciu OSI ponadlokalnych – dwóch OSI identyfikowanych na poziomie krajowym (określonych w dokumencie „Krajowa Strategia Rozwoju Regionalnego 2030”) oraz w czterech OSI identyfikowanych na poziomie regionalnym (określonych w dokumencie „Strategia rozwoju województwa kujawsko-pomorskiego do 2030 roku. Strategia Przyspieszenia 2030+”).

OSI krajowe

wobec których politykę rozwoju adekwatną do przedmiotu delimitacji prowadzi Rada Ministrów Rzeczypospolitej Polskiej

Miasta średnie tracące funkcje społeczno-gospodarcze¹⁰

Możliwy rodzaj instrumentu wsparcia / mechanizmu uzgodnień jest określany z poziomu polityki krajowej.

Obszary zagrożone trwałą marginalizacją¹¹

Możliwy rodzaj instrumentu wsparcia / mechanizmu uzgodnień jest określany z poziomu polityki krajowej.

OSI wojewódzkie

wobec których politykę rozwoju adekwatną do przedmiotu delimitacji prowadzi Samorząd Województwa

Miejski obszar funkcjonalny Włocławka

Możliwy rodzaj instrumentu wsparcia / mechanizmu uzgodnień to Instrument ZIT / Interwencja na podstawie uzgadnianego dokumentu programowego.

OSI gmin wykazujących negatywną sytuację społeczno-gospodarczą - identyfikacja w zakresie niskiego rozwoju społecznego

Możliwy rodzaj instrumentu wsparcia / mechanizmu uzgodnień to Instrument IIT, wsparcie poprzez preferencje w RPO / brak uzgodnień.

OSI obszarów cechujących się skrajnym niedoborem wody dla rolnictwa

Możliwy rodzaj instrumentu wsparcia / mechanizmu uzgodnień to Instrument IIT, wsparcie poprzez dedykowane działania przestrzenne / brak uzgodnień.

OSI obszarów peryferyjności transportowej

Możliwy rodzaj instrumentu wsparcia / mechanizmu uzgodnień to Instrument IIT, wsparcie na etapie planowania funkcjonowania transportu publicznego / brak uzgodnień.

¹⁰ W przypadku wyróżnienia „miejskich obszarów funkcjonalnych miast średnich tracących funkcje społeczno-gospodarcze” jako OSI traktuje się obszary funkcjonalne, a nie wyłącznie wskazane miasta – Gmina Izbica Kujawska jest częścią MOF Włocławka

¹¹ Przynależność gmin wg materiałów ministerstwa właściwego ds. prowadzenia polityki regionalnej

9. OBSZARY STRATEGICZNEJ INTERWENCJI KLUCZOWE DLA GMINY WRAZ Z ZAKRESEM PLANOWANYCH DZIAŁAŃ

Dla Gminy Izbica Kujawska określa się obszar strategicznej interwencji:



Obszar został określony na podstawie zdiagnozowanych możliwości rozwoju Gminy na bazie ekstensywnego rolnictwa i zasobów kulturowych w postaci zabytków archeologicznych, w tym Parku Kulturowego Wietrzychowice, ale też potrzeby zmniejszenia występującego problemu niskiego poziomu rozwoju gospodarczego. Gmina na podstawie swoich lokalnych potencjałów zamierza skoncentrować się na tworzeniu i rozwoju działalności gospodarstw agroturystycznych budowanej na zasadzie sieci współpracy poszczególnych gospodarstw, tj.

specjalizacji w wytwarzaniu usług czy produktów, w tym szczególnie dla osób mających szczególne wymagania żywieniowe, psychofizyczne czy zdrowotne, np. osoby z alergiami, niepełnosprawnościami ruchowymi i umysłowymi, niewidzące, autystyczne, z depresją, a następnie wymiany ich między sobą. Ww. działania będą prowadzone jednocześnie z wykorzystaniem zasobów dziedzictwa kultury, głównie archeologicznych, które jeszcze wzmocnią atrakcyjność i konkurencyjność Gminy w budowaniu marki turystycznej opartej na lokalnym dziedzictwie kulturowym.

W ten sposób doprowadzi się do powstania markowego produktu turystycznego polegającego na wytwarzaniu najwyższej jakości produktów i usług prowadzonych w szerokim zakresie działalności agroturystycznej w przyjaznej i bezpiecznej przestrzeni bogatej w dziedzictwo kulturowe oparte na zabytkach archeologicznych i nieruchomych.

Wykorzystanie możliwości rozwoju:

Potencjał kulturowy – zabytki archeologiczne, w tym Park Kulturowy Wietrzychowice.

Potencjał gospodarczy – rolnictwo ekstensywne, odległość do sieci dróg krajowych i autostrad zapewniająca z jednej strony stosunkowo łatwą dostępność, ale z drugiej strony możliwość oderwania się od wielkomiejskiego życia.

Potencjał przyrodniczy – przyjazna przestrzeń z typowo wiejskim krajobrazem, obszarami cennymi przyrodniczo, znaczne przestrzenie otwarte umożliwiające realizację inwestycji OZE (zgodnie z akceptacją społeczną i przepisami prawa).

Odpowiedź na aktualne potrzeby – w kraju obserwuje się wzrost liczby osób ze szczególnymi potrzebami wynikający ze wzrostu zachorowań na choroby cywilizacyjne, coraz bardziej precyzyjnej diagnostyki medycznej, w tym psychiatrycznej, ale też świadomości tych osób i ich opiekunów do prawa do „normalnego życia”, a więc wypoczynku, rozwoju, leczenia, rehabilitacji.

Ograniczenie barier rozwoju:

Brak wyraźnych korzystnych uwarunkowań rozwoju gospodarczego – stosunkowo niskiej jakości gleby, brak dużych przedsiębiorstw stanowiących miejsca pracy, dość znaczna odległość od największych ośrodków miejskich, graniczne położenie w powiecie

i województwie, niska aktywność zawodowa i społeczna, wciąż znaczny udział rolnictwa w gospodarce mimo stosunkowo nienajlepszych uwarunkowań jego rozwoju.

Oczekiwane efekty interwencji:

- Wzrost przedsiębiorczości
- Wzrost dochodów mieszkańców Gminy, w tym znaczne ograniczenie ubóstwa
- Utrzymanie i ochrona wysokiej jakości przestrzeni przyrodniczej i kulturowej
- Pojawienie się nowych produktów i usług na rynku turystycznym i produktów zdrowej żywności
- Wzrost produkcji energii z odnawialnych źródeł energii
- Wzrost poczucia przywiązania do Gminy – lokalnego patriotyzmu

Zakres planowanych działań

Obszar strategicznej interwencji z racji potrzeby koordynacji działań wielu interesariuszy, w tym przedsiębiorców, instytucji, administracji wymagać będzie realizacji wielu inwestycji i działań zapisanych w każdym celu Strategii. Niemniej w największym zakresie dotyczyć będą działania dedykowane celowi Gospodarka oparta na potencjałach:

- budowa infrastruktury turystyczno-wypoczynkowej nad jeziorem Długim i Karaśnią,
- wzmocnienie ochrony dla terenów o szczególnych walorach przyrodniczych – miejsce ważne dla ptaków w okresie gniazdowania oraz migracji (półwysep na Jeziorze Modzerowskim),
- utworzenie miejsc pamięci narodowej: matki F. Chopina; w pałacu w Mchówku,
- wytyczenie i realizacja szlaków kulturowych: „Szlak Neolitu”, „Szlak Chopina”, „Szlak Powstańców”,
- stworzenie punktu informacji turystycznej,
- opracowanie wniosku o objęcie Parku Kulturowego Wietrzychowice ochroną w formie pomnika historii,
- opracowanie i wykonanie kompleksowego oznakowania turystycznego Gminy,
- budowa parkingów w pobliżu terenów atrakcyjnych turystycznie,
- utworzenie ciągu dróg rowerowych, w tym pieszo-rowerowego po śladzie kolejki wąskotorowej,
- opracowanie koncepcji budowy marki turystycznej Gminy opartej o potencjały kulturowe i przyrodnicze,
- pozyskanie dofinansowania/finansowania szkoleń dla osób chcących rozpocząć/rozwinąć działalność gospodarczą na bazie lokalnych potencjałów, w tym dla gospodarstw agroturystycznych,
- pozyskanie dofinansowania/finansowania szkoleń dla producentów lokalnych produktów rolnych i rolno-spożywczych, w tym wysokiej jakości produktów dla osób o szczególnych wymaganiach żywieniowych,
- budowanie aktywnej promocji rolnictwa ekologicznego, agroturystyki i archoturystyki w Gminie – wsparcie produktu i jego promocji,
- budowa targowiska miejskiego.

10. SYSTEM REALIZACJI STRATEGII

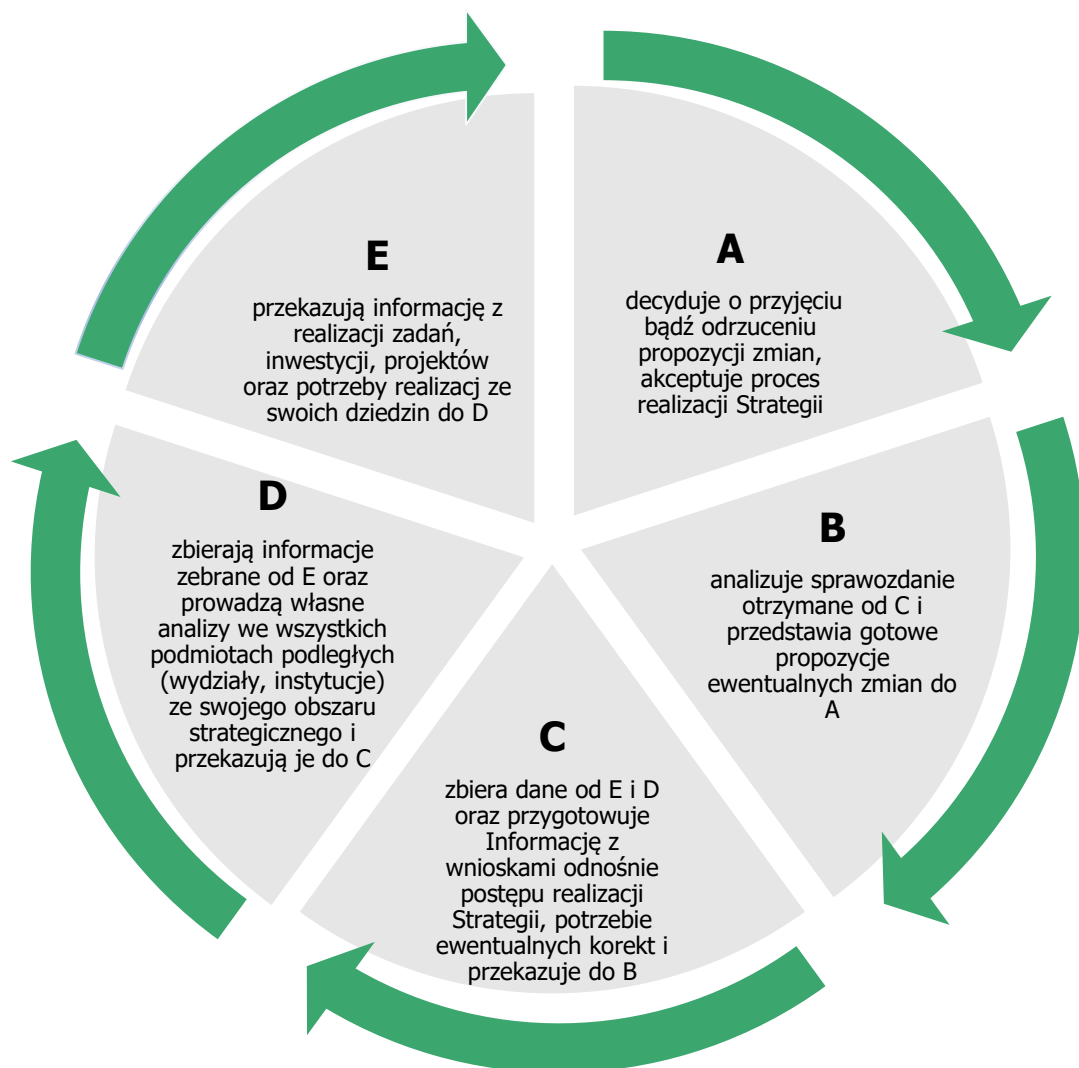


„Strategia rozwoju Gminy Izbica Kujawska na lata 2021-2030” będzie wdrażana i monitorowana na podstawie zbudowanego w tym celu systemu przy wykorzystywaniu dostępnych narzędzi i procedur.

Wraz z przyjęciem Strategii swoją pracę rozpocznie **zespół do spraw realizacji Strategii** mający za zadanie zarówno prawidłowe wdrażanie dokumentu jak i jego monitoring. Zespół ten będzie odpowiedzialny za realizację przypisanych mu zadań i projektów, koordynację współpracy oraz pozyskiwanie nowych partnerów do realizacji zadań zapisanych w Strategii, aktualizację i przyjmowanie propozycji nowych zadań wpisujących się w wyznaczone cele strategiczne. Istotnym będzie również poszukiwanie wraz z innymi podmiotami zaangażowanymi pozabudżetowych źródeł finansowania realizacji zadań i projektów oraz monitorowanie i ewaluacja procesu realizacji zadań określonych w Strategii czy przygotowywanie sprawozdań.

Zespół będzie składał się z następujących grup:

- A.** Rada Miejska - organ, który ma za zadanie sprawdzanie prawidłowej realizacji Strategii
- B.** Kreator Strategii – Burmistrz Izbicy Kujawskiej – stymuluje i koordynuje podejmowanie przez różnorodne podmioty i środowiska działań na rzecz realizacji celów strategicznych.
- C.** Koordynator Strategii - osoba koordynująca wdrażanie i monitoring dokumentu.
- D.** Opiekunowie poszczególnych obszarów strategicznych - osoby odpowiedzialne za wdrażanie i monitoring poszczególnych obszarów strategicznych.
- E.** Partnerzy - osoby reprezentujące różnego rodzaju instytucje, stowarzyszenia, inwestorów, itp. biorące udział w realizacji Strategii.



Wdrażanie Strategii będzie miało wymiar dwojaki, to znaczy realizacja części działań realizujących cele zależeć będzie bezpośrednio od władz gminnych i będzie mogła być finansowana z budżetu Gminy. Część zadań zaś będzie zależeć od innych podmiotów (inwestorów, organizacji, stowarzyszeń, mieszkańców, itp.) i nie będzie mogła być finansowana z budżetu Gminy, a działania władz gminnych polegać będą jedynie na lobbowaniu, zachęcaniu, czy stwarzaniu możliwości współpracy.

Realizacji Strategii służyć będą opracowane dokumenty/koncepcje (samodzielnie lub/i przy współpracy), których opracowanie jest obowiązkowe, ponieważ wynika z obowiązujących przepisów prawa oraz fakultatywne, stąd poniżej przedstawia się wytyczne do sporządzania dokumentów wykonawczych:

Obszar tematyczny	Nazwa/tematyka dokumentu	Wytyczne wynikające z planowanych działań
Polityka społeczna	Gminny program wsparcia rodziny Gminy Izbica Kujawska	Przy sporządzaniu nowego Programu wskazuje się na potrzebę dostosowania założeń do wyodrębnionych w Strategii Rozwoju Gminy Izbica Kujawska 2021-2030 kierunków działań
	Strategia rozwiązywania problemów społecznych Gminy Izbica Kujawska	
	Gminny program profilaktyki i rozwiązywania problemów alkoholowych oraz przeciwdziałania narkomanii	
Ochrona kultury, środowiska i adaptacja do zmian klimatu	Plan gospodarki niskoemisyjnej Gminy Izbica Kujawska	Przy aktualizacji bądź sporządzaniu nowego dokumentu wskazuje się na potrzebę zachowania zgodności z modelem struktury funkcjonalno-przestrzennej zawartym w Strategii Rozwoju Gminy Izbica Kujawska 2021-2030 oraz zachowanie zgodności z wyznaczonymi kierunkami działań oraz ustaleniami i rekomendacjami w zakresie kształtowania polityki przestrzennej w Gminie
	Program ochrony środowiska dla Gminy Izbica Kujawska	
	Gminny program opieki nad zabytkami	
	Plan Ochrony Parku Kulturowego Wietrzychowice w Wietrzychowicach i Gaju, Gmina Izbica Kujawska	
Gospodarka komunalna	Wieloletni program gospodarowania mieszkaniowym zasobem Gminy Izbica Kujawska	Przy aktualizacji dokumentu wskazuje się na potrzebę zachowania zgodności z wyznaczonymi w Strategii Rozwoju Gminy Izbica Kujawska 2021-2030 kierunkami działań
Planowanie przestrzenne	Plan ogólny Gminy Izbica Kujawska	Przy sporządzaniu nowego planu ogólnego gminy wskazuje się na potrzebę zachowania zgodności z modelem struktury funkcjonalno-przestrzennej Gminy oraz ustaleniami i rekomendacjami w zakresie kształtowania polityki przestrzennej Gminy zawartym w Strategii Rozwoju Gminy Izbica Kujawska 2021-2030. Dopuszcza się możliwość aktualizacji w zależności od zmieniających się uwarunkowań oraz w wyniku prowadzonej polityki przestrzennej w Gminie
	Miejscowe plany zagospodarowania przestrzennego	Wskazuje się na potrzebę sporządzania miejscowych planów zagospodarowania przestrzennego, w tym związanych z rozwojem

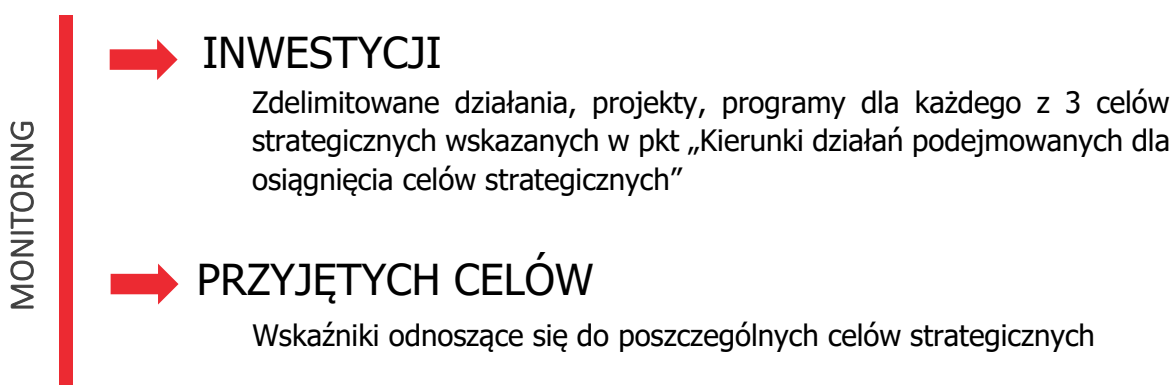
		<p>gospodarki, odnawialnych źródeł energii na terenie Gminy oraz dla obszarów na których utworzono park kulturowy.</p> <p>Przy opracowywaniu nowych miejscowych planów zagospodarowania przestrzennego wskazuje się potrzebę dostosowania założeń do wskazanego w Strategii Rozwoju Gminy Izbica Kujawska 2021-2030 modelu struktury funkcjonalno-przestrzennej oraz kierunków działań</p>
	Gminny Program Rewitalizacji dla Gminy Izbica Kujawska	Przy sporządzaniu nowego Programu, w tym w zakresie działań stanowiących odpowiedź na problemy w wyznaczonym obszarze rewitalizacji, wskazuje się na dostosowanie założeń do wyodrębnionych w Strategii Rozwoju Gminy Izbica Kujawska 2021-2030 kierunków działań
Rozwój lokalny	Koncepcja promocji gospodarczej, w tym turystycznej Gminy w oparciu o OSI A-Turystyka	<p>Dokument wymagający sporządzenia.</p> <p>Przy sporządzaniu Koncepcji wskazuje się na dostosowanie założeń do wyodrębnionych w Strategii Rozwoju Gminy Izbica Kujawska 2021-2030 kierunków działań</p>
	Strategia rozwoju lokalnego dla LGD „Dorzecze Zgłowiączki” (lub innej grupy powołanej w ramach aktualnych założeń polityki terytorialnej województwa kujawsko-pomorskiego)	Przy sporządzaniu dokumentu wskazuje się na dostosowanie założeń do wyodrębnionych w Strategii Rozwoju Gminy Izbica Kujawska 2021-2030 kierunków działań
Finanse Publiczne	Wieloletnia Prognoza Finansowa Gminy Izbica Kujawska na lata 2023-2038	<p>Zakłada się, iż dokument będzie zgodny z celami i kierunkami działań zawartymi w Strategii Rozwoju Gminy Izbica Kujawska 2021-2030, gdyż uszczegóławia on przyjęte rozwiązania w zakresie finansów publicznych.</p> <p>Dokument jest na bieżąco aktualizowany w zależności od potrzeb zmieniających się uwarunkowań ekonomicznych oraz w wyniku prowadzonej polityki finansowej w Gminie</p>

Rozwój ponadlokalny (współpraca)	Strategia rozwoju MOF Włocławka (lub innego obszaru powstałego w ramach aktualnych założeń polityki terytorialnej województwa kujawsko-pomorskiego)	Dokument wymagający sporządzenia w formie współpracy z pozostałymi gminami wchodzącymi w skład MOF Włocławka. Przy sporządzaniu dokumentu należy uwzględnić cele i kierunki działań zawarte w Strategii Rozwoju Gminy Izbica Kujawska 2021-203
----------------------------------	---	---

Ważnym elementem realizacji Strategii będzie podjęcie szerokiej współpracy z różnymi interesariuszami: organizacjami, JST, instytucjami, mieszkańcami i mieszkankami w zakresie realizacji wspólnych zamierzeń, inwestycji, projektów, koncepcji prowadzących do rozwoju Gminy.



Podstawą skutecznego wdrażania Strategii jest dysponowanie wiedzą na temat postępów osiąganych w zakresie realizowanych celów, co wiąże się z możliwością reagowania na pojawiające się różnice pomiędzy przyjętymi założeniami, a uzyskiwanymi efektami. Stąd istotna jest analiza aktualności celów Strategii oraz możliwości (realności) ich realizacji w miarę zmieniających się warunków społecznych, gospodarczych i politycznych.



**PROPOZYCJA WSKAŹNIKÓW MONITORINGU REALIZACJI CELÓW
STREATEGII**

Cel1 ODPORNA I BEZPIECZNA PRZESTRZEŃ

Nazwa	Jednostka	Zamierzony cel wzrost ▲ spadek ▼	Źródło
Liczba zrealizowanych przestrzeni publicznych	szt.	▲ Wartość bazowa 0	Urząd Gminy
Długość zmodernizowanych dróg	km	▲ Wartość bazowa 0	Urząd Gminy
Całkowita długość ścieżek rowerowych w Gminie	km	▲ Wartość bazowa z 2020 r. - 1	Bank Danych Lokalnych GUS /Urząd Gminy
Liczba nowowybudowanych miejsc parkingowych na terenie Gminy	szt.	▲ Wartość bazowa 0	Urząd Gminy
Liczba kolizji i wypadków drogowych na terenie Gminy	szt.	▼ Wartość bazowa z 2020 r. – 25	Posterunek policji
Długość zmodernizowanej sieci wodociągowej	km	▲ Wartość bazowa 0	Urząd Gminy
Liczba wymienionych źródeł grzewczych	szt.	▲ Wartość bazowa 0	Urząd Gminy
Udział mieszkańców korzystających z gazu sieciowego w ogólnej liczby mieszkańców	%	▲ Wartość bazowa z 2021 r. - 5	Urząd Gminy
Długość sieci światłowodowej	km	▲ Wartość bazowa 0	Urząd gminy
Liczba budynków publicznych poddanych termomodernizacji	szt.	▲ Wartość bazowa 0	Urząd Gminy
Liczba nowych przedsięwzięć z zakresu OZE	szt.	▲ Wartość bazowa 0	Urząd Gminy
Powierzchnia objęta miejscowymi planami zagospodarowania przestrzennego	ha	▲ Wartość bazowa z 2023 r. - 0	Urząd Gminy

Cel2 GOSPODARKA OPARTA NA POTENCJAŁACH

Nazwa	Jednostka	Zamierzony cel wzrost ▲ spadek ▼	Źródło
Liczba podmiotów gospodarki narodowej wpisanych do rejestru REGON/10 tys. mieszkańców w wieku produkcyjnym	l.podm./os.	▲ Wartość bazowa z 2020 r. - 1 116	Bank Danych Lokalnych GUS
Udział osób bezrobotnych zarejestrowanych w liczbie ludności w wieku produkcyjnym	%	▼ Wartość bazowa z 2020 r. – 11	Bank Danych Lokalnych GUS
Powierzchnia utworzonych terenów inwestycyjnych	ha	▲ Wartość bazowa 0	Urząd Gminy
Liczba przedsięwzięć podjętych na rzecz osób chcących rozpocząć/rozwinąć działalność gospodarczą na bazie lokalnych potencjałów	szt.	▲ Wartość bazowa 0	Urząd Gminy
Liczba przedsięwzięć podjętych na rzecz producentów lokalnych produktów rolnych i rolno-spożywczych	szt.	▲ Wartość bazowa 0	Urząd Gminy
Liczba powstałych gospodarstw agroturystycznych i/lub ekologicznych	szt.	▲ Wartość bazowa 0	Urząd Gminy
Liczba produktów/usług powstałych na terenie Gminy w oparciu o lokalne potencjały	szt.	▲ Wartość bazowa 0	Urząd Gminy
Liczba działań dotyczących promowania dziedzictwa kulturowego i/lub przyrodniczego Gminy	szt.	▲ Wartość bazowa 0	Urząd Gminy

Cel3 AKTYWNI MIESZKAŃCY WSPÓŁZARZĄDZAJĄCY GMINĄ

Nazwa	Jednostka	Zamierzony cel wzrost ▲ spadek ▼	Źródło
Liczba wydarzeń kulturalnych na terenie Gminy w ciągu roku	szt.	▲ Wartość bazowa 0	Urząd Gminy
Liczba osób objętych pomocą społeczną	os.	▼ Wartość bazowa z 2021 r. – 247	Urząd Gminy
Liczba imprez rekreacyjnych i sportowych na terenie Gminy w ciągu roku	szt.	▲ Wartość bazowa 0	Urząd Gminy
Zdawalność egzaminów 8-klasistów	pkt.	▲ Wartości bazowe z 2021 r.: j. polski: 55,4 matematyka: 43,5 j. angielski: 58,9	Centralna Komisja Egzaminacyjna w Gdańsku
Liczba pracowników samorządowych podnoszących własne kompetencje zawodowe w ramach różnych form doskonalenia	os.	▲ Wartość bazowa 0	Urząd Gminy
Liczba miejsc w publicznych żłobkach i klubach żłobkowych w przeliczeniu na liczbę dzieci do lat 3	szt.	▲ Wartość bazowa 0	Bank Danych Lokalnych GUS /Urząd Gminy
Liczba miejsc w przedszkolach w przeliczeniu na liczbę dzieci w wieku 3-5 lat	szt.	▲ Wartość bazowa z 2021 r. - 66	Urząd Gminy
Liczba zmodernizowanych obiektów edukacyjnych	szt.	▲ Wartość bazowa 0	Urząd Gminy
Liczba zmodernizowanych świetlic wiejskich	szt.	▲ Wartość bazowa 0	Urząd Gminy
Liczba zmodernizowanych obiektów sportowych i rekreacyjnych	szt.	▲ Wartość bazowa 0	Urząd Gminy
Liczba nowych obiektów sportowo-rekreacyjnych	szt.	▲ Wartość bazowa 0	Urząd Gminy
Liczba wyposażonych obiektów opieki zdrowia w sprzęt medyczny i rehabilitacyjny	szt.	▲ Wartość bazowa 0	Urząd Gminy
Liczba działań zrealizowanych w zakresie polityki prorodzinnej	szt.	▲ Wartość bazowa 0	Urząd Gminy
Frekwencja wyborcza w wyborach samorządowych	%	▲ Wartość bazowa z 2018 r. – 57,42	Państwowa Komisja Wyborcza
Frekwencja wyborcza w wyborach do Sejmu i Senatu	%	▲ Wartość bazowa z 2019 r. – 49,03	Państwowa Komisja Wyborcza

Wartości bazowe określające zamierzony cel zostały wskazane zgodnie z analizami przeprowadzonymi w Diagnostyce sytuacji społecznej, gospodarczej i przestrzennej Gminy Izbica Kujawska, identyfikującej najważniejsze wewnętrzne i zewnętrzne uwarunkowania rozwoju. Wartość bazowa 0 dotyczy realizacji nowych zamierzeń.

Tak skonstruowany system monitorowania będzie nie tylko dawał wiedzę o postępie realizacji Strategii, prezentował ocenę skuteczności działań podjętych dla realizacji celów wyznaczonych przez Strategię, ale również będzie źródłem wskazującym potrzebę ewentualnej aktualizacji Strategii.

W celu prawidłowej realizacji niniejszej Strategii, co dwa lata będzie przygotowywany Raport z realizacji celów Strategii – obejmować będzie m.in.:

- analizę realizacji działań i inwestycji,
- analizę aktualnego stanu realizacji poszczególnych celów operacyjnych,
- analizę ewentualnych trudności realizacyjnych, z uwzględnieniem proponowanych działań naprawczych.

Raport będzie opracowywany przez Koordynatora Strategii przy udziale Opiekunów poszczególnych obszarów strategicznych.

Ponadto zaznaczyć należy, iż sprawozdawczość zostanie skoordynowana z nałożonym na gminy, zgodnie z dyspozycją art. 28aa ustawy z dnia 8 marca 1990 r. o samorządzie gminnym, obowiązkiem opracowania i przedstawienia w terminie do dnia 31 maja każdego roku raportu o stanie gminy. Raport obejmuje podsumowanie działalności władz samorządowych w roku poprzednim, w szczególności realizację polityk, programów i strategii, uchwał rady gminy.

Zakłada się, iż Strategia jest dokumentem żywym – stanowi podstawowy plan działania, wyznaczający kluczowe kierunki przedsięwzięć samorządu lokalnego i wskazujący sposoby ich osiągnięcia. Zapisane w Strategii zadania nie stanowią katalogu zamkniętego, będą analizowane, oceniane i ewentualnie korygowane bądź uzupełniane stosownie do zmieniających się uwarunkowań wewnętrznych i zewnętrznych. Jeżeli zaistnieje taka potrzeba, do dokumentu będą wprowadzane nowe projekty, wynikające z pojawiających się możliwości (na przykład pozyskanie dodatkowych środków), bądź zgłaszanych potrzeb, pod warunkiem, iż służyć będą one realizacji celów Strategii. Projekty i zadania w ramach Strategii będą realizowane w różnych okresach czasowych – realizowane będą zadania ciągłe, jak również takie, które będą obejmować jednorazowe inwestycje. Strategia będzie wdrażana przy wykorzystaniu zróżnicowanych instrumentów, obejmujących narzędzia programowe i finansowe, których zakres przedmiotowy lub kierunki wydatkowania środków podlegają bezpośredniej kontroli ze strony organów samorządu.

11. RAMY FINANSOWE I ŹRÓDŁA FINANSOWANIA



Strategia rozwoju Gminy Izbica Kujawska będzie realizowana przede wszystkim w ramach realizacji Wieloletniej Prognozy Finansowej Gminy, którą uważa się za najważniejszy instrument finansowy Gminy. Pozostałymi dokumentami wspierającymi realizację Strategii będą wszelkiego rodzaju programy i projekty strategiczne określające szczegółowe działania, często konkretne inwestycje oraz konkretne źródła ich finansowania, służące osiągnięciu celów zapisanych w Strategii.

Strategia będzie realizowana z wykorzystaniem następujących źródeł finansowania:

- budżet Gminy Izbica Kujawska,
- budżet powiatu włocławskiego,
- budżet województwa kujawsko-pomorskiego,
- środki Programu operacyjnego Fundusze Europejskie dla Kujaw i Pomorza 2021-2027,
- pozostałe fundusze UE (obecne i przyszłe programy operacyjne na poziomie krajowym i regionalnym), w tym: Fundusze Europejskie na Infrastrukturę, Klimat, Środowisko, Fundusze Europejskie dla Nowoczesnej Gospodarki, Fundusze Europejskie dla Rozwoju Społecznego, Fundusze Europejskie na Rozwój Cyfrowy czy Fundusze Europejskie na Pomoc Żywnościową,
- budżet państwa i środki funduszy celowych (pozostające w dyspozycji poszczególnych ministerstw, dedykowane fundusze i programy oraz pochodzące z konkretnych funduszy),
- środki EOG, Fundusze Norweskie,
- pozostałe zewnętrzne źródła publiczne,
- środki sektora prywatnego, w tym formuła partnerstwa publiczno-prywatnego oraz fundusze sektora pozarządowego,
- kredyty bankowe, pożyczki oraz inne instrumenty finansowe,
- dodatkowe formy wsparcia dostępne w ramach specjalnych linii budżetowych, np. tarczy anty kryzysowych.

Uzasadnienie do Uchwały Nr LXV/606/2024
Rady Miejskiej Izbicy Kujawskiej
z dnia 16 lutego 2024 r.

Strategia rozwoju gminy, zgodnie z art. 10f ust. 4 ustawy z dnia 8 marca 1990 r. o samorządzie gminnym przyjmowana jest przez radę gminy w drodze uchwały.

Przygotowanie projektu Strategii Rozwoju Gminy Izbica Kujawska na lata 2021-2030 odbyło się zgodnie z obowiązującymi przepisami, w tym ustawy z dnia 8 marca 1990r. o samorządzie gminnym oraz ustawy z dnia 6 grudnia 2006 r. o zasadach prowadzenia polityki rozwoju.

Rada Gminy Izbica Kujawska podjęła dnia 5 listopada 2021 r. Uchwałę Nr XXXVII/332/2021 Rady Miejskiej w Izbicy Kujawskiej oraz Uchwałę Nr LIX/560/2023 z dnia 7 września 2023 roku w sprawie określenia szczegółowego trybu i harmonogramu działań opracowania projektu Strategii Rozwoju Gminy Izbicy Kujawskiej na lata 2021-2030, w tym trybu konsultacji. Następnie w dniu 30.11.2021 roku Zarządzeniem Burmistrza Izbicy Kujawskiej powołany został Zespół do spraw opracowania Strategii Rozwoju Gminy Izbica Kujawska.

Opracowanie aktualnej Strategii było działaniem odpowiadającym na bieżące, ale też przyszłe potrzeby mieszkańców, inwestorów i innych interesariuszy, które w stosunku do obecnie obowiązującej Strategii uległy znacznym zmianom. Zmieniły się też uwarunkowania prawne, które zasadniczo zmieniły podejście do strategii rozwoju gminy, umacniając pozycję tego dokumentu w systemie planowania rozwoju, czyniąc ze strategii obligatoryjny dokument kształtujący politykę społeczno-gospodarczą i przestrzenną gminy. Określony został również zakres merytoryczny i procedury opracowania strategii.

Ponadto aktualizacji uległy najważniejsze dokumenty strategiczne poziomu krajowego – 14 lutego 2017 r. Rada Ministrów przyjęła średniookresową strategię rozwoju kraju, pt. „Strategia na rzecz Odpowiedzialnego Rozwoju” (SOR), 17 września 2019 r. Rada Ministrów przyjęła „Krajową Strategię Rozwoju Regionalnego 2030” oraz poziomu wojewódzkiego - 21 grudnia 2020 r. Sejmik Województwa Kujawsko-Pomorskiego przyjął strategię rozwoju województwa, pt. „Strategia rozwoju województwa kujawsko-pomorskiego do roku 2030 – Strategia Przyspieszenia 2030+”, w 2023r. opracowano program regionalny, pt. „Fundusze Europejskie dla Kujaw i Pomorza 2021-2027” wyznaczając w nich najważniejsze ramy rozwoju społeczno-gospodarczego regionu, w tym możliwości finansowania określonych zamierzeń.

Na każdym etapie procesu opracowywania projektu Strategii zapewniono jawność działania umożliwiającą partycypację uprawnionych i zainteresowanych osób oraz podmiotów.

Przygotowaniem projektu Strategii zajął się ww. Zespół ds. opracowania Strategii. Członkowie Zespołu poświęcili wiele czasu, spotykając się na warsztatach strategicznych. W ramach warsztatów strategicznych odbyły się 4 spotkania tematyczne (16.03.2022 r., 11.07.2022 r., 19.01.2023 r., 11.12.2023 r.) w siedzibie Urzędu Miejskiego w Izbicy Kujawskiej.

Przygotowany przez ww. Zespół projekt Strategii został poddany konsultacjom i opiniom z właściwymi organami. W konsultacjach, które odbyły się w okresie od 1.10.2023 r. do 4.11.2023 r. zapewniono możliwość składania ankiet drogą elektroniczną oraz tradycyjnie, w postaci papierowej – projekt Strategii był udostępniony na stronie www. Gminy oraz w siedzibie Urzędu Miasta w Izbicy Kujawskiej.

Wszystkie uwagi zgłaszane przez osoby i instytucje uczestniczące w procesie opracowywania strategii, a także przez organy uprawnione do konsultacji, opinii, przeanalizowano pod kątem ich zasadności i wpływu na projektowane cele strategiczne, a następnie podjęto decyzje o stosownej korekcie projektu Strategii. Stanowiska organów, do których zwrócono się o opinie i które brały udział w konsultacjach w sprawie projektu Strategii były pozytywne, bez uwag:

- Państwowe Gospodarstwo Wodne Wody Polskie, Regionalny Zarząd Gospodarki Wodnej w Gdańsku (pismo z dnia 20.06.2023, znak sprawy: WA.RZP.610.22.2023.LS)
- Regionalny Dyrektor Ochrony Środowiska w Bydgoszczy (pismo z dnia 25.05.2023., znak sprawy: WOO.410.152.2023.AT)
- Państwowy Wojewódzki Inspektor Sanitarny w Bydgoszczy (pismo z dnia 19.05.2023 r. znak sprawy: NNZ.9022.4.40.2023)
- gminy sąsiednie – nie przekazały opinii :
- Zarząd Województwa Kujawsko-Pomorskiego (Uchwała Nr 22/1086/23 – informacja przekazana pismem Urzędu Marszałkowskiego z dnia 15.06.2023. sygnatura: PW-I-P.071.1.4.2023).

Zgodnie z projektem Strategii, celem głównym rozwoju Gminy Izbica Kujawska jest „Zapewnienie wysokiego poziomu życia i stworzenie dobrych warunków prowadzenia działalności gospodarczej na bazie lokalnych potencjałów z wykorzystaniem nowoczesnego sposobu zarządzania opartego na współpracy”. Ww. cel będzie realizowany za pomocą 3 celów strategicznych i 13 celów operacyjnych. Na etapie prac nad Strategią zdefiniowano szereg „ustalonych działań, projektów, programów”, których realizacja zapewni osiągnięcie poszczególnych celów operacyjnych, strategicznych, a wreszcie pozwoli osiągnąć cel główny.

Założono, że Strategia będzie poddawana monitoringowi i ocenie stopnia jej realizacji. Umożliwi to sprawowanie bieżącej kontroli nad stopniem realizacji zaplanowanych celów i ewentualną korektę procesu ich realizacji, zgodnie z aktualnymi uwarunkowaniami.

W związku z powyższym Rada Gminy uznaje Strategię Rozwoju Gminy Izbica Kujawska na lata 2021-2030 za właściwie określającą cele i kierunki rozwoju, zgodnie z potrzebami wszystkich interesariuszy, w tym mieszkańców Gminy Izbica Kujawska.